UNIVERSIDAD NACIONAL MAYOR DE SAN MARCOS
FACULTAD DE CIENCIAS SOCIALES
E A P DE GEOGRAFÍA

Transformaciones socio-territoriales en espacios con estructuras tradicionales 1992 – 2005

TESIS Para optar el Título Profesional de: GEÓGRAFO

AUTOR:
Beraún Chaca, John James
ASESOR: Geóg. Miguel Angel, Comeca Chuquipul

LIMA – PERÚ 2007

. . 1

AGRADECIMIENTOS . 3

PRESENTACIÓN . . 5

RESUMEN . 7

ASPECTOS GENERALES . 9

INTRODUCCIÓN . 9

UBICACIÓN GEOGRÁFICA DEL ÁREA DE ESTUDIO . 12

Escala espacial. . . 12

Escala temporal. . 13

Unidades sociales de análisis. . . 13

PLANTEAMIENTO DEL PROBLEMA . 15

Problematización y contexto global / regional. . . 15

Identificación del problema. . . 16

Definición y delimitación del estudio. . 17

FUNDAMENTACIÓN TEÓRICA-CIENTÍFICA . . 18

Antecedentes. . 18

Originalidad del estudio. . . 20

Conceptualización. . 21

Justificación del estudio. . 23

Objetivos. . 23

Metas específicas. . . 24

Hipótesis. . 24

Posible contribución e impacto. . 24

DISEÑO METODOLÓGICO . 25

Tipo de investigación. . . 25

Universo de estudio. . 25

Muestra. . 25

Unidades de análisis. . 25

Método. . . 25

Técnicas de investigación. . . 26

Procedimiento metodológico: . 26

CAPÍTULO I. FACTORES QUE GENERAN TRANSFORMACIONES SOCIO-TERRITORIALES . . 29

El factor físico-natural como condicionante de las transformaciones en el espacio rural. . . 29

El programa de ajuste estructural: origen de los cambios socio-territoriales. . 33

Programas de "desarrollo": el surgimiento de jerarquías espaciales y territoriales. . . 34

Contexto físico-espacial y técnico-productivo. . 35

La diferenciación geográfica de la especialización productiva. . 36

Un lustro de estructuración espacial. . . 37

La articulación territorial: un proceso de segregación y fragmentación del espacio rural. . . 39

Factores que generan transformaciones socio-territoriales. . . 41

Resultados del capítulo I. . . 42

CAPÍTULO II. CAMBIOS EN EL SISTEMA PRODUCTIVO RURAL . 45

Dinámicas de impacto territorial. . 47

Dinámica social y movilidad espacial. . 47

Dinámica política y jerarquización territorial. . 49

Dinámica económica y reestructuración productiva. . 51

La economía en el gobierno local. . 52

Procesos geográficos: expresiones de las transformaciones socio-territoriales. . . 53

La confluencia poblacional y el surgimiento de lo neorrural. . 54

El despoblamiento rural y los orígenes de la extinción territorial. . 58

La bifuncionalidad productiva: una nueva forma de subsistencia en el espacio rural. . . 61

Cambios técnicos recientes. . 63

Núcleos funcionales emergentes. . . 65

Cambios en el sistema productivo rural. . 67

Resultados del capítulo II. . 73

CAPÍTULO III. TIPOS DE ORGANIZACIÓN SOCIAL Y FORMAS DE ORGANIZACIÓN TERRITORIAL . 75

Contexto de los cambios en la organización socio-territorial. . . 76

Cambios en los tipos de organización social. . 77

Configuración social comunal a fines del siglo XX. . 78

Reconfiguración social comunal a fines del último lustro. . 82

Tipos de organizaciones sociales modernas. . 86

Cambios en las formas de organización territorial. . . 88

Formas de organización territorial Comunal a fines de la década del ochenta. . . 88

Reconfiguración territorial comunal en el primer lustro del siglo XXI. . 90

La desintegración o fragmentación del territorio comunal. . 93

Cohesión o reconsolidación del territorio comunal. . . 93

Resultados del capítulo III. . . 96

ABSTRACCIONES TEÓRICOS-EMPÍRICOS . . 97

CONCLUSIONES . . 103

RECOMENDACIONES . 105

REFERENCIAS BIBLIOGRÁFICAS . 107

Páginas Web Utilizadas. . . 109

Periódicos. . 110

ANEXOS . 111

DEDICATORIA *A mis adorados Padres, Julia Chaca Ramos y Celestino Beraún Ríos. A mis siempre queridísimos hermanos, por ser los elementos catalizadores de todas las empresas que he emprendido: Michel, Alan, Joyce, Buck, Kelly, Kevin y Steve. A la Geografía, el fundamento de ésta tesis.*

"Programa Cybertesis PERÚ - Derechos son del Autor"

AGRADECIMIENTOS

Con sincero afecto, al Dr. Max, Meneses Rivas, por sus invalorables recomendaciones y apoyo en el desarrollo del presente estudio. Al Geógrafo Miguel Ángel, Comeca Chuquipul, por la excelente asesoría académica de la presente tesis. A la familia Beraún Chaca, con especial atención a mi madre Julia Chaca Ramos, mi padre Celestino Beraún Ríos y a mis hermanos y hermanas por su constante apoyo.

Con una mención muy especial al Instituto de Investigaciones Históricos Sociales – IIHS, en la persona del Magíster César, Claudio Espinoza; al Consejo Superior de Investigaciones – CSI, en la persona del Doctor Víctor Peña Rodriguez, y a la Facultad de Ciencias Sociales de la Universidad Nacional Mayor de San Marcos, por financiar la presente investigación y considerarla como un tema trascendente en el desarrollo de las investigaciones, en la Universidad.

Al Doctor Hildegardo Córdova Aguilar, por sus sabios consejos en las diversas temáticas de la presente tesis; a Helen Shirley Villanueva Fernández, por ser consejera e interlocutora directa, antes y después, de cada página redactada. Finalmente, a todos los que con su valioso apoyo hicieron posible la realización de esta investigación. Mi más sincero agradecimiento y mi profundo respeto a todo ellos, espero responder con la presente tesis, sus invalorables esfuerzos y su apoyo desinteresado.

"Programa Cybertesis PERÚ - Derechos son del Autor"

PRESENTACIÓN

En un contexto en el que la Geografía en el Perú, tiene poca producción intelectual que se constata con las exiguas publicaciones; nuevos vientos soplan en la formación académica universitaria. Al estilo de los "jóvenes turcos", aunque no quizá con la misma fuerza, ni con la misma profundidad teórica y metodológica revolucionaria de aquellos tiempos, surge en las aulas Sanmarquinas una inquietante y auguriosa generación de jóvenes Geógrafos ansiosos por la creación de conocimientos. Estos se constituyen actualmente como elementos catalizadores que contribuirán, sin ninguna duda, en la reconceptualización de la nueva Geografía en el Perú.

Esta investigación, pretende ser el primero en contribuir con aportes léxicos, teóricos y metodológicos, de los innumerables estudios que de seguro se sucederán en la producción intelectual de la Geografía peruana venidera. Las innovaciones conceptuales, la incorporación de nuevas terminologías al léxico geográfico nacional, la revalorización de algunas toponimias ya estudiadas inicialmente por Pulgar Vidal, el estudio socio-territorial microregional abordado desde la perspectiva geográfica, estudiando formas y jerarquías espaciales con un añadido de la estructuración social y productiva de los espacios tradicionales, y finalmente el análisis interdisciplinario desarrollado en la presente investigación, insertando a la Geografía en los estudios científicos sociales, ayudan a construir una nueva mirada de cómo abordar geográficamente los procesos sociales actuales. Esta mirada a las dinámicas sociales, ayuda a construir un nuevo enfoque de análisis y de estudio del espacio geográfico; enfoque que se enriquece con los aportes de la Geografía y otras Ciencias Sociales como la Sociología, la Antropología y la Historia. Es a este enfoque lo que denomino enfoque socio-geográfico.

Con esta mirada socio-geográfica, intento aperturar un nuevo camino para el desarrollo de las investigaciones y la consecuente producción intelectual en la Geografía. Las nuevas investigaciones que aborden sus problemáticas haciendo uso de esta metodología darán fe de ello. El estudio que presento en las siguientes líneas, tiene aportes metodológicos de múltiples escuelas; en ella, se hace presente el uso de enfoques sociológicos, antropológicos, económicos y por supuesto, geográficos. No obstante, es indiscutible que la observación como principio y método de la geografía es, a la vez, un método de cada una de estas ciencias, constituyéndose en un método transversal de estudio.

Utilizando dicho enfoque presento en las siguientes líneas un estudio de los procesos socio-geográficos que se desarrollan en la sierra central del Perú. Cabe explicar que para efectos de la presente investigación *entendemos como proceso socio-geográfico a las dinámicas de estructuración social que tiene una representación espacial y que involucra, a su vez, cambios o transformaciones espaciales y/o territoriales; en suma, es el estudio de la espacialización de las dinámicas sociales* (Barragán: 2001) [1] . Los cambios sociales esta referido estrictamente a reconfiguraciones de las organizaciones sociales; aquella que en muchos casos, no implica una reestructuración espacial ni territorial. La espacialización de cada uno de estos procesos socio-geográficos y sus respectivas variaciones son objetos de nuestro estudio.

El análisis presentado gira en torno a la valoración de los cambios en los tipos de organización social y sus impactos en las formas de organización territorial; asimismo, analiza los impactos de esta indesligable relación que se expresa en las formas y jerarquías espaciales de

[1] Barragán López, Esteban (2001) Formas espaciales y procesos sociales en la sierra del Tigre. Relaciones: "Revista de El Colegio de Michoacán". Vol. 22, número 85. ISSN 0185-3929, México.

los espacios con estructura tradicional. El capítulo de los cambios en el sistema productivo rural explica que tales procesos están directamente relacionados a los cambios en la organización social y al reacomodo económico de los espacios locales en su economía regional. El capítulo que analiza los factores que intervienen en las transformaciones socio-territoriales, aleja al factor cultural de la explicación de estos cambios; más bien atribuye dichos cambios a la política económica iniciada en la década del 90, que ha trastocado desde las relaciones económicas tradicionales hasta las estructuras organizativas, sociales, espaciales y productivas actuales.

"Programa Cybertesis PERÚ - Derechos son del Autor"

RESUMEN

El presente estudio: “Las transformaciones socio-territoriales en espacios con estructuras tradicionales entre 1992 - 2005”, es resultado de la investigación “La transformación socio-espacial en la parte media del Corredor Bioceánico Central del Perú: 1992-2004”, iniciada el año 2005 con el financiamiento del Instituto de Investigaciones Históricos Sociales de la Universidad Nacional Mayor de San Marcos para optar el grado de Geógrafo. La amplitud de temáticas que abordaba el proyecto inicial me ha guiado a replantear los objetivos y limitar las unidades de análisis de la presente investigación para desarrollar los temas que mayor relevancia ha cobrado producto del avance del estudio anterior.

La presente investigación realiza un análisis multiescalar y cualitativo de las transformaciones socio-territoriales ocurridas en los espacios rurales, con estructuras tradicionales, de la parte media del Corredor Bioceánico Central del Perú, en el periodo de 1992 - 2005.

La muestra, como unidad de análisis escogida es “la comunidad campesina San Pedro de Yanahuanca” y los caseríos que ella comprende. El tipo de investigación es básica, exploratoria, de revisión bibliográfica y de carácter local y micro-regional. Se sigue el método de investigación comparado y abductivo, utilizando un enfoque descriptivo-analítico-explicativo (cualitativo) desde una perspectiva geosistémica. Se realiza un análisis histórico-geográfico para explicar diacrónicamente los procesos más relevantes en distintos espacios y tiempos; por ello, los pasos seguidos son: la recopilación de información bibliográfica y cartográfica, trabajo de campo, estudio de casos y el análisis de datos en forma cuantitativa y cualitativa. Por tanto, la metodología seguida es socio-geográfica, por abordar temáticas que tienen expresiones espaciales y porque se introduce en la interdisciplinariedad de las ciencias sociales; tiene un aporte sociológico, por el estudio de los procesos sociales; antropológico, por comprender los patrones de consumo y producción de los grupos culturales; y el carácter geográfico, por interpretar la lógica de los comportamientos espaciales y territoriales a diversas escalas.

Esta investigación contiene tres capítulos. El primer capitulo demuestra que los factores que propician la transformación socio-territorial en los espacios rurales, son principalmente de índole físico-natural, económico y político. El primero se expresa como gran condicionante natural de las transformaciones rurales, el segundo mediante políticas económicas de inversión con la apertura del mercado local al comercio mundial y el impulso del desarrollo productivo, iniciado con mayor fuerza con el Programa de Ajuste Estructural, en la década del noventa. El factor político, por priorizar estos espacios tradicionales para la integración regional sudamericana (IIRSA).

El segundo capítulo, explica que los cambios ocurridos en el sistema productivo rural se expresan en el retroceso del trueque y en los cambios de las formas de producción comunitaria aún subsistentes. Esto, fue producto de la penetración y generalización de relaciones productivas y mercantiles de tipo capitalista en el sistema productivo rural, que han logrado desplazar los modos y medios de producción tradicional, aunque no en su totalidad, y reducido los espacios de intercambio económico tradicional a sólo algunos caseríos de nuestro universo de estudio. Estas afirmaciones nos conducen a afirmar que existe una tendencia cada vez más generalizada que se configura los orígenes de la extinción del territorio comunal.

El tercer capitulo, explica que los cambios ocurridos en los tipos de organización social y en

las formas de organización territorial, recrean las formas y jerarquías territoriales expresadas geográficamente mediante procesos y dinámicas de impacto espacial. Se muestra que las comunidades campesinas, los caseríos y las estancias, son elementos estructurales de organización territorial tradicional que aun subsisten, persisten en el tiempo y estructuran la actual configuración del territorio comunal. Se explica los tipos de organización social actuales, previo un análisis multiescalar y multitemporal, mostrando las diferencias entre las organizaciones tradicionales y emergentes (Dígase: ronderos, los campos, movimientos regionales y frentes de defensa) que configuran territorialmente las nuevas organizaciones comunales como los frentes de defensa, frentes comunales y juntas vecinales que se constituyen también en fuerzas políticas que contribuyen en la actual configuración de la organización territorial en las áreas andinas.

Por ultimo, producto del análisis de la serie de procesos socio-territoriales que están transformando las estructuras tradicionales de los espacios rurales, se presenta las conclusiones y recomendaciones finales de la presente investigación.

"Programa Cybertesis PERÚ - Derechos son del Autor"

ASPECTOS GENERALES

INTRODUCCIÓN

"La base misma de la geografía es que el mundo está siempre redistribuyéndose, regeografizándose. En cada momento, la unidad del mundo produce la diversidad de los lugares". Milton Santos

La presente investigación aborda el tema de "Las transformaciones socio-territoriales en espacios con estructuras tradicionales entre 1992 - 2005", y centra su análisis en la Comunidad Campesina San Pedro de Yanahuanca y otras Comunidades Campesinas, ubicadas en la parte media del Corredor Bioceánico Central del Perú. El estudio resulta trascendente por caracterizar espacialmente los procesos socio-geográficos de estos poblados con estructura tradicional; también por explicar las dinámicas territoriales que reconfiguran la organización social y territorial primigenia. Inmerso en las Comunidades Campesinas decido estudiar, de manera muy especial, a los tipos de organización territorial y social tradicional, por ser las organizaciones más impactadas por el factor físico-natural y por la penetración de las relaciones económicas liberales de la década del noventa que se expresaron con el programa de ajuste estructural. De manera muy particular, escogí a Comunidades Campesinas de la parte media del Corredor Bioceánico Central del Perú, por ser, justamente estos espacios por donde la lógica comercial de la economía de libre mercado se espacializa expandiendo sus redes de articulación,

dinamizando la economía local, regional y nacional e influyendo en la reconfiguración de la organización social y de las formas de organización territorial. Esta expansión de las relaciones económicas liberales, generan en estos espacios procesos socio-geográficos y dinámicas territoriales muy particulares que modelan la configuración del paisaje rural tradicional.

Esta investigación se propone estudiar los factores que generan las transformaciones socio-territoriales en la última década (1992-2005); explicar los cambios ocurridos en el sistema productivo rural entre 1992-2005 y conocer los tipos de organización social y formas de organización territorial existentes en estos espacios con estructura tradicional de la sierra central del Perú. Por ello, por un lado, encontramos espacios que con una lógica de organización social y económica aun tradicional, mantienen una dinámica económica muy activa en el ámbito regional y se consolidan como espacios con organización espacial, social, económica y territorial de tipo comunal; y por otro lado, espacios que con las mismas características están enfrentando procesos geográficos y sociales muy complicados que los induce a reconfigurarse estructuralmente, desde su aspecto productivo y económico hasta el social y territorial. Esto evidencia la tendencia al cambio funcional, social y territorial de las comunidades rurales.

Sin embargo, encontramos también, producto de estos procesos espaciales, un marco bellísimo para teorizar desde la geografía y las ciencias sociales, sobre las dinámicas que se suceden en estos espacios rurales con estructuras organizativas aun tradicionales. Pues, las dinámicas y procesos desarrollados en estos ámbitos estudiados, son también la expresión de los procesos que ocurren con frecuencia en la mayoría de comunidades campesinas del país.

La presente investigación utiliza una metodología descriptiva-analítica-explicativa (cualitativa) e intenta contribuir con un análisis geográfico de las transformaciones socio-territoriales de los espacios rurales. Presenta también, un estudio de tipo micro-regional mediante representaciones y análisis cartográficos, con la elaboración de mapas temáticos y a través del análisis situacional y el estudio de hechos geográficos e históricos, que conducen a la interpretación geográfica de los procesos que se expresan en el espacio.

La investigación consta de tres capítulos. Se inicia el primer capitulo del estudio tratando sobre los “Factores que generan la transformación socio-territorial” en la Comunidades Campesinas estudiadas y explico que es el factor físico-natural uno de los grandes agentes que contribuyen en estas transformaciones; se muestra también, las principales políticas, proyectos, acciones e instrumentos implementados durante la década del 90, que han contribuido a que se origine el cambio en los patrones de organización social y territorial. Se detalla que dichas políticas, muchas veces erróneas para los espacios a los que estaban dirigidos, han generado dos procesos paralelos y divergentes. Primero, la generación de un proceso de desintegración de las comunidades campesinas, originando un éxodo de pequeña escala dentro de los mismos espacios rurales; y segundo, un proceso de consolidación de otros espacios rurales originado por la “Confluencia Poblacional” como proceso geográfico. Cada uno de estos procesos paralelos, con características particulares ayuda a la teorización sobre la dinámica territorial y sobre los impactos que generan en la reorganización socio-territorial.

"Programa Cybertesis PERÚ - Derechos son del Autor"

En el segundo capitulo se aborda los “Cambios en el sistema productivo rural”, en ella muestro, cómo las poblaciones con organización tradicional han cambiado, estructuralmente, sus modos y sus medios de producción en estos tres últimos lustros. Explico a la vez, cómo esos dos procesos geográficos, que se desarrollan de forma paralela, han contribuido enormemente en reconfigurar el sistema productivo de estos espacios con organización tradicional. Esto se sustenta desde, desde el punto de vista teórico y práctico con la aparición de los neorrurales, como nuevos actores socio-geográficos que tienen una lógica de producción y de generación de sus ingresos distinto a las organizaciones tradicionales primigenias, manteniendo una organización social y territorial aun tradicional. En este capítulo se resalta la bifuncionalidad productiva como estrategia de sobrevivencia de estos nuevos actores; pues, adicional a las actividades del tipo rural que todavía desarrollan, introducen paralelamente, actividades de tipo urbano terciario y hasta tienden en muchos casos a crear sus pequeñas agroindustrias. Los cambios en el sistema productivo rural, en este capítulo, se presenta como un análisis descriptivo-explicativo y que como estudio geográfico y micro-sociológico, muestra los cambios funcionales de las estructuras productivas existentes en nuestro ámbito de estudio; estos cambios funcionales son abordadas de dos formas: mediante su diferenciación espacial y de acuerdo a la organización social.

En el tercer capitulo, se explica sobre los “Tipos de organización social y formas de organización territorial”. Se aborda en este capítulo dos temas muy relevantes; por un lado, la organización social y sus impactos espaciales que se reconfiguran conforme pasan los años y se suceden los gobiernos con sus políticas y programas; y por otro lado, la organización territorial que se reconfigura conforme se va reconfigurando la organización social. Estos procesos se presentan como dos procesos complementarios, una dependiente de la otra. Los espacios estudiados muestran, también, aquí procesos paralelos y divergentes; pues, de un lado tenemos la consolidación de territorios tradicionales con sus propias estructuras organizativas tradicionales; y por otro lado, tenemos la fragmentación territorial de los territorios con organización tradicional. Este último proceso, dentro de la economía de libre mercado resulta ser un proceso normal; sin embargo, coexiste con ella una fuerte corriente por consolidar territorios con organizaciones tradicionales. Dentro de este capítulo también se aborda la rejerarquización de los poderes de la administración comunal, una modificación de la jerarquía de administración de las comunidades campesinas en la década del 90 y otra que surge a principios del siglo XXI.

El entendimiento de estos procesos con perspectiva geográfica nos ayudará a entender dos importantes temas. Primero, el análisis geográfico que se puede hacer de temas que pueden parecer exclusivos de las Ciencias Sociales; y segundo, el entendimiento, producto de la abstracción de una serie de procesos geográficos y socio-geográficos, que desde del ámbito rural podemos tener, va a contribuir enormemente a crear y consolidar los espacios de análisis y de estudio de la ciencia geográfica como disciplina científica.

UBICACIÓN GEOGRÁFICA DEL ÁREA DE ESTUDIO

Los cambios en los tipos de organización social y sus consecuentes cambios expresados en las formas de organización territorial, son un proceso constante en el tiempo y en los diversos espacios. Estos cambios, no obstante, se expresan con mayor nitidez en ámbitos donde las estructuras productivas, las relaciones sociales, económicas y de intercambio comercial, aún se mantienen tradicionales. En función a estas consideraciones se determinó nuestra escala espacial de análisis.

Escala espacial.

La escala espacial, de la presente investigación, comprende la parte media del Corredor Bioceánico Central del Perú [2] , Departamentos: Pasco y Huánuco (CND: 2004, p.59) [3] y abarca principalmente Comunidades Campesinas con sus divisiones administrativas que se ubican en el Distrito Yanahuanca, Provincia Daniel Carrión, Departamento Pasco (Ver mapa de ubicación y mapa del Corredor Bioceánico Central). Se ubican entre las coordenadas 76º 23´58´´ - 76º 43´58´´ Longitud Oeste y 10º 27´59´´ - 10º 43´59´´ Latitud Sur.

La investigación es de tipo local y micro regional, centra su interés, con prioridad, en la Comunidad Campesina San Pedro de Yanahuanca y siete de sus catorce caseríos (Tambopampa, Ayayog, Nunumiayog, Pumapachupan, Palca, Chipipata y Chinche Tingo), Comunidad Campesina Yanacocha y tres de sus caseríos (Racri, Huarautambo y Yanacocha), Comunidad Campesina Villo y dos de sus caseríos (Pariaucro y Villo), Centro Poblado Rocco y la Comunidad Campesina Huaylasjirca. Todos ellos, comprendidos en el Valle de Chaupihuaranga, en ambas márgenes del Río Colorado (Río Yanahuanca), ubicados en la naciente de la Cuenca del Alto Huallaga y la Cuenca del Huaura (vertiente del Atlántico). Adicionalmente, se abordará de forma generalizada, algunos distritos pertenecientes a las Provincias Daniel Carrión, Ambo y Pasco que son considerados como los espacios catalizadores de la economía regional y son a la vez, los núcleos urbanos por los que atraviesa el CBC del Perú.

[2] El Consejo Nacional de Descentralización, en el Plan Nacional de Inversión Descentralizada (PNID), considera como el Corredor Biocéanico Central (CBC) al eje que articula el Océano Pacífico con el Océano Atlántico por dos grandes ramales. Estos parten desde la costa y se unen en la ciudad menor de Ambo (Gobierno Regional de Huanuco). El primer ramal comprende Huacho – Oyon – Yanahuanca - Ambo. El segundo ramal comprende Lima - La Oroya - Cerro de Pasco - Ambo. El presente estudio considera la parte media del primer ramal de este corredor, por presentar lugares rurales y urbanos en las que se desarrollan procesos Geográficos que modifican todo el sistema productivo y la organización social y territorial tradicional. Dicho lugares son, también, escenarios de aglomeraciones poblacionales funcionales y potenciales, capaces de reestructurar la organización socio-espacial local y provincial.

[3] CND (2004) “Plan Nacional de Inversión Descentralizada-PNID” Pág. 59 Perú, Lima.

"Programa Cybertesis PERÚ - Derechos son del Autor"

Para un mejor acercamiento espacial de las unidades de análisis, se presenta una matriz con los lugares estudiados y su respectiva ubicación geográfica con coordenadas geográficas y niveles de altitud (Tabla 0).

Dpto	Prov.	Dist.	Comunidades Campesinas / Centro Poblado	Caseríos/Anexos	Longitud	Latitud	Altitud
Pasco	Daniel Carrión	Yanahuanca	C.C. San Pedro de Yanahuanca	Chinche Tingo	76° 35' 9.53'' W	10° 30' 24.66'' S	4073,40
				Chipipata	76° 31' 44,07'' W	10° 29' 57.15'' S	3973,09
				Paica	76° 31' 8.54'' W	10° 30' 52.16'' S	3949,75
				Pumapachupan	76° 31' 6.20'' W	10° 31' 15.13'' S	4200,00
				Tambopampa	76° 29' 50.45'' W	10° 33' 49.80'' S	4292,08
				Ayaysg	76° 30' 34,2'' W	10° 32' 40.27'' S	4169,57
				Chinche Yanahuanca	76° 35' 9.52'' W	10° 30' 24.66'' S	3301,00
				Yanahuanca	76° 31' 1.27'' W	10° 29' 31.66'' S	3200,00
			C.C. Yanacocha	Racri	76° 32' 41.48'' W	10° 29' 9.16'' S	3372,19
				Huarautambo	76° 32' 7.22'' W	10° 28' 56.08'' S	3502,75
				Yanacocha	76° 30' 4.39'' W	10° 28' 14.23'' S	3900,45
			C.C. Villo	Pariaucro	76° 13' 42.38'' W	10° 33' 23.43'' S	4350,00
				Villo	76° 32' 32.53'' W	10° 29' 14.92'' S	3300,00
			C.C. Huaytasjirca	Huaytasjirca	76° 29' 4.2'' W	10° 29' 27.66'' S	3502,66
			Centro Poblado Rocco	Rocco	76° 29' 10.28'' W	10° 29' 4.30'' S	3305,92
			C. C. Chinche	Chinche Rabi	76° 35' 22.95'' W	10° 30' 32.94'' S	3739,56

Tabla 0. Ubicación geográfica de las unidades de análisis estudiadas.

Escala temporal.

El presente estudio abarca el periodo de 1992-2005. Se escoge como inicio de la investigación el año 1992, por ser el comienzo de una serie de reformas que se desarrolló con el programa de ajuste estructural en la década del 90 dentro de nuestro ámbito de estudio. Este periodo engloba también, un conjunto de reformas que reorientó la economía peruana y regional a la apertura de sus mercados y a la libre competencia en el comercio mundial. En este proceso de apertura de mercados y de cambios en las estructuras internas del aparato productivo, se desarrollaron paralelamente procesos de reorganización social que algunos espacios rurales, como los que pretendemos estudiar, han manifestado con mayor claridad. En esta línea, la presente investigación enfatizará los cambios socio-territoriales ocurridos en el periodo 1992-2005, porque también en dicho periodo, el ámbito en estudio ha mostrado grandes cambios en los aspectos sociales, económicos, políticos y espaciales.

El proceso geográfico de confluencia poblacional contribuye también a la elección de este periodo, en el presente estudio, dado que este proceso data de 1996 y ha avanzado de forma paralela a los cambios en las políticas territoriales sucedidas en los diferentes gobiernos; asimismo, se desarrolla sincrónicamente a los cambios en la organización social y territorial, y a las trasformaciones en las estructuras productivas tradicionales.

Unidades sociales de análisis.

Las Comunidades Campesinas, organizaciones campesinas (Frentes de defensa, juntas

vecinales, rondas campesinas, los campos), las familias, los centros poblados rurales y urbanos y los gobiernos locales.

Mapa de Ubicación.

Mapa del Corredor Bioceánico Central del Perú

Mapa de ubicación geográfica de poblados estudiados sobre imagen de satélite.

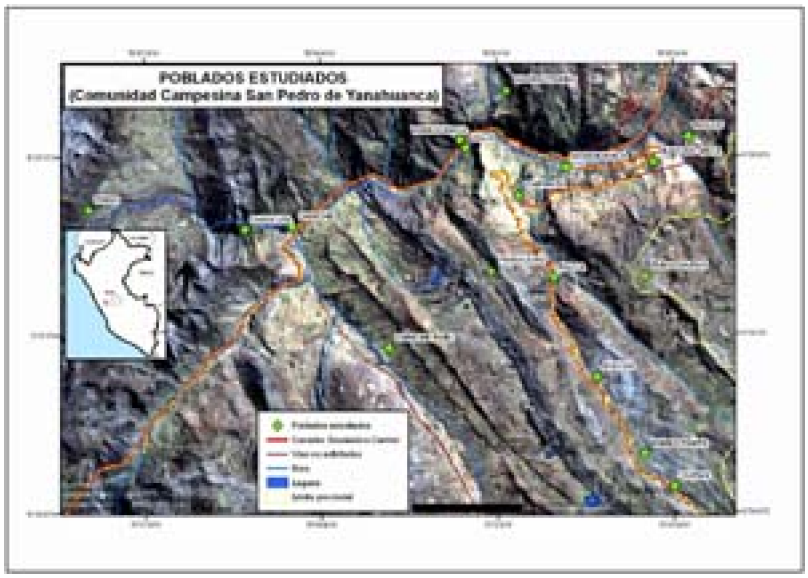

PLANTEAMIENTO DEL PROBLEMA

Problematización y contexto global / regional.

Las permanentes y cada vez más rápidas innovaciones científicas, tecnológicas y de telecomunicaciones, en los países industrializados, influyen irreversiblemente en el cambio de los patrones productivos de los países subdesarrollados (Santos: 2000, p.201) [4] . Estos cambios son dramáticos en países como el nuestro cuya estructura productiva es aún tradicional; pues, la transformación de estas estructuras viene acompañada del incremento de las desigualdades sociales y consiguientemente territoriales que se expresan en jerarquías territoriales (verticalidades, dice Santos) del que nos habla Milton Santos (2000, p.239). No obstante, esto va a depender de la capacidad de adaptabilidad que tenga cada grupo social al nuevo contexto económico. En el Perú, aun existen muchos espacios rurales que mantienen estructuras productivas tradicionales y formas de intercambio muy antiguas que dificultan su adaptación al nuevo contexto de la economía de libre mercado (Beraún: 2005, p.468) [5] . Las comunidades campesinas, los caseríos, los anexos y estancias, etc., del interior del país, necesitan para su subsistencia como organización social y territorial, adoptar nuevos mecanismos de intercambio comercial y nuevas formas de producción que los inserte a la dinámica de la economía regional y global. Esos cambios en la organización socio-territorial son irreversibles y cada vez más rápidos en el país, vienen acompañados de la exclusión socio-territorial de

[4] Santos, Milton (2000) "La naturaleza del espacio" Ed. Ariel S.A. Barcelona.

[5] Beraún Chaca, John James (2005) *"Núcleos urbanos emergentes: Agricultura y sociedad en el mundo*" AÑO VIII Nº 13, en Investigaciones Sociales, Revista del Instituto de Investigaciones Históricos Sociales. Ed. UNMSM, Lima.

grandes sectores de la población; y son influenciados considerablemente por los factores físico-naturales y económico-productivos del lugar. En el Perú, decía Gonzáles de Olarte, el asentamiento de comuneros y comunidades campesinas se da en las quebradas, valles interandinos y en las punas, es decir, en zonas cuya geografía es abrupta y donde los recursos naturales son muy limitados (Gonzáles: 1988, p.138) [6] . Esto determina una organización de la producción muy distinta a la de los sectores capitalistas; además, el agreste territorio que ocupan y la escasez de vías de comunicación hace muy lenta la circulación de hombres y mercancías,..., su integración en la economía mercantil capitalista se da a través del intercambio de mercancías y de la venta de fuerza de trabajo (Gonzáles: 1988, pp. 241-242). En condiciones donde los sistemas de soporte son muy precarios, y que la articulación vial como instrumento para la expansión del sistema capitalista es casi inexistente; donde la organización social, las estructuras productivas y de intercambio son aún tradicionales; la apertura de mercados y la economía regional y nacional, iniciada con las reformas de la década del 90, genera grandes transformaciones sociales y territoriales. Estos cambios en la organización social (dígase: estructuración social), en los patrones productivos de los espacios tradicionales, y en las transformaciones territoriales de la población rural, son los elementos de análisis para la presente investigación. Por ello, para entender mejor la problemática de la transformación socio-territorial en espacios rurales que aún mantienen estructuras tradicionales, en el contexto de la economía contemporánea, se formuló las preguntas más importantes que guían la presente investigación y se subdividen en una pregunta principal y tres preguntas específicas:

Pregunta principal.

¿Qué cambios territoriales se realizaron en los espacios rurales con estructuras tradicionales, entre los periodos 1992 – 2005, con la penetración de nuevas relaciones económicas?

Preguntas específicas.

¿Qué factores generan la transformación territorial y social en los espacios con estructuras tradicionales entre 1992-2005?

¿Qué cambios se han producido en el sistema productivo rural, existente en la parte media del Corredor Bioceánico Central del Perú entre 1992-2005?

¿Qué cambios se producen en los tipos de organización social y en las formas de organización territorial en estos espacios con estructura tradicional?

Identificación del problema.

El problema de las transformaciones socio-territoriales, en espacios cuyas estructuras productivas son aún tradicionales, se localizan con mayor frecuencia en la sierra central del Perú y especialmente en la parte media del Corredor Biocéanico Central del Perú. Este es un problema que se puede generalizar a las áreas rurales del país; no obstante, para efectos del presente estudio considero importante circunscribir el análisis, sólo a la

[6] Gonzáles De Olarte, Efraín (1988) *Economías regionales del Perú*. Ed. IEP, Lima.

"Programa Cybertesis PERÚ - Derechos son del Autor"

parte media del Corredor Biocéanico Central del Perú (Las unidades político-administrativas y comunidades campesinas que ella comprende) para explicar el proceso y posteriormente tratar de manera inductiva, generalizarla. A lo largo de la parte media del CBC del Perú, (identificado por el Consejo Nacional de Descentralización), en los asentamientos de pequeños grupos poblacionales urbanos y rurales en la Provincia Daniel Carrión (Pasco) existe en los últimos 13 años un proceso acelerado de crecimiento económico y de mayor dinamicidad demográfica. En este contexto, **l a confluencia poblacional**, **como proceso geográfico** (Beraún: 2005, p. 468) [7] , es una de las dinámicas demográficas más trascendentes en el lugar de estudio. Otro proceso importante es que existen espacios que pierden y otros que ganan población, la tendencia al cambio funcional (bifuncional) y social de las comunidades rurales resulta ser un hecho real, tanto por la afluencia de industrias y servicios como por los nuevos patrones culturales que traen consigo **los neorrurales** (Molinero: 1990, p. 339) [8] . Son estos procesos los que configuran la transformación socio-territorial de los espacios con estructura tradicional y son a la vez, procesos que la presente investigación busca teorizar geográficamente.

Es importante considerar que la confluencia poblacional como proceso socio-geográfico [9] se da por la influencia decisiva de las articulaciones territoriales, por los grandes condicionantes físico-naturales y también por la desigual dinamicidad económica cada vez creciente, que tienen estos espacios. La presente investigación ha abordado el tema con criterios interdisciplinarios; es decir, más integral, donde el análisis espacial de unidades territoriales funcionales y núcleos urbanos emergentes (Beraún: 2005, p.468) [10] , se ha combinado con el estudio de los vectores económico-productivos, sociales y culturales para explicar su transformación. A esta novedad se ha agregado la apreciación teórica de que las transformaciones socio-territoriales resultaron de un contexto físico-natural que propicia las transformaciones rurales, y de una situación económica crítica, resultante de perjudiciales políticas económicas de años anteriores. Esto, predispuso, a la población estudiada, a buscar nuevas formas organizativas socialmente que se adapten a la dinámica de la economía nacional e internacional y logrando una paulatina e indesligable transformación territorial.

Definición y delimitación del estudio.

[7] Beraún Chaca, John James (2005) *"Núcleos urbanos emergentes: Agricultura y sociedad en el mundo*" AÑO VIII Nº 13, en Investigaciones Sociales, Revista del Instituto de Investigaciones Históricos Sociales. Ed. UNMSM, Lima.

[8] Molinero, Fernando (1990) "Los espacios rurales: agricultura y sociedad en el mundo" España Ed. Ariel Geografía.

[9] *Entendemos " **Proceso socio-geográfico"** a las dinámicas de estructuración social que tiene una representación espacial y que involucra, a su vez, cambios o transformaciones espaciales y/o territoriales; en suma, es el estudio de la espacialización de las dinámicas sociales* (Barragán: 2001).

[10] Beraún Chaca, John James (2005) *"Núcleos urbanos emergentes: Agricultura y sociedad en el mundo*" AÑO VIII Nº 13, en Investigaciones Sociales, Revista del Instituto de Investigaciones Históricos Sociales. Ed. UNMSM, Lima.

En la última década, específicamente desde el año 1992, con la introducción de políticas, orientadas a la producción masiva para la comercialización; y los proyectos que paralelamente se desarrollaron, como la articulación vial, la electrificación, las estrategias de capacitación técnica a los productores agrícolas y pecuarios en estos ámbitos rurales tradicionales y los demás del país, se ha generado espacios diferenciados social y territorialmente. Asimismo, diferenciados en sus formas y jerarquías territoriales expresados en los niveles de integración a la dinámica de la economía regional y nacional. Los poblados abordados, en el presente estudio, en su búsqueda de integración, han hecho mas claro los procesos socio-geográficos; entre ellos, la confluencia poblacional, el despoblamiento rural, la bifuncionalidad productiva, los núcleos funcionales emergentes y la extinción territorial. Asimismo, es importante entender, en este contexto, los factores que inducen a la reestructuración del sistema productivo y la reconfiguración en la organización social y territorial de estos centros poblados, para explicar finalmente la reconfiguración del paisaje geográfico rural.

FUNDAMENTACIÓN TEÓRICA-CIENTÍFICA

Antecedentes.

Estudios recientes relacionados a la transformación socio-territorial en la sierra central del Perú, son inexistentes. De las investigaciones revisadas, que datan desde la década del 60 hasta la actualidad, sólo existen dos trabajos relacionados muy tangencialmente con el presente estudio. El primero, de Guillermo de Los Ríos, que realiza en la década del 60 un análisis económico de los recursos naturales de la Provincia Daniel Carrión y en la que estudia también los procesos demográficos relacionándolos con la explotación minera, agrícola, ganadera y comercial (De Los Ríos: 1960) [11] ; mas no vincula todos estos procesos con la estructuración social que se sucede en dichos ámbitos, ni mucho menos enfatiza en los cambios que se sucedían en los tipos de organización territorial en la misma provincia. El segundo, de Alfredo Estupiñán quien realiza –en un sentido similar- un "Estudio socioeconómico de la Provincia Daniel Carrión y su desarrollo" en la década del 70, poniendo mucho énfasis en el análisis de los procesos demográficos y su relación con el uso de los recursos naturales y el crecimiento económico en los diferentes pisos altitudinales de la Provincia Daniel Carrión (Estupiñán: 1970) [12] . Existen de manera similar, trabajos que desde la óptica antropológica y sociológica, tienen cierto acercamiento con nuestra temática. De ellos, podemos destacar la Tesis Doctoral de Rodrigo Montoya que está referido al análisis, la identificación y el estudio de los modos de producción de bienes materiales en las zonas rurales del País (Montoya: 1970) [13] ; de

[11] De Los Ríos: 1960 "Análisis económico de los recursos naturales de la Provincia Daniel Carrión" Tesis UNMSM. Lima.

[12] Estupiñán, Alfredo (1970) "Estudio socioeconómico de la Prov. Daniel Carrión y su Desarrollo" Tesis UNMSM. Lima.

"Programa Cybertesis PERÚ - Derechos son del Autor"

igual forma, la Tesis de Grado de Fernando Fuenzalida, referida a las "Estructuras tradicionales y economía de mercado" (Fuenzalida: 1967) [14] que nos presenta una excelente explicación de los modos y medios de producción en los ámbitos rurales del Perú, en la década del 60, brinda una serie de conceptos e ideas puntuales que fortalecen los postulados que mas adelante presento. Estas literaturas revisadas, dado los estudios de caso que presentan, son los que mayor aporte teórico y empírico le han dado al presente estudio.

Otros trabajos son de carácter mas genérico y no están orientados al estudio de los cambios sociales y las transformaciones territoriales en el Perú, sino mas bien, se orientan a los movimientos de pobladores en el Perú (Meneses: 1998) [15] ; la distribución de las economías regionales (Gonzáles: 1988) [16] ; los procesos de regionalización y regionalización inteligente (Palomino: 2001) [17] ; los Tratados de Libre Comercio en el contexto de la Globalización y Regionalización (Bouby: 1998) [18] ; y otros que como "El proceso de descentralización" (Congreso de La República: 2004) [19] se relacionan muy tangencialmente con el presente estudio y solo pueden ayudarnos a comprender las etapas o los momentos en los que se sucedieron los procesos que originan los cambios territoriales y socio-espaciales en estos espacios rurales.

Otros trabajos muy especializados en materia geográfica, que han ayudado a utilizar las variables geográficas para teorizar y explicar, desde el análisis de los procesos sociales, las transformaciones socio-territoriales y socio-espaciales en los espacios con estructuras tradicionales son, sin duda, los que han guiado esta investigación brindándole luminosidad con cada recorrido literario. Entre dichas literaturas especializadas en materia geográfica, y revisadas para el presente estudio, encontramos a Milton Santos con sus libros: "La naturaleza del espacio" (Santos: 2000) [20] , "Metamorfosis del espacio habitado" (Santos: 1988) [21] , "espaço & método" (Santos: 1997) [22] , "De la totalidad al

[13] Montoya Rojas, Rodrigo (1970) "A propósito del carácter predominantemente capitalista de la economía peruana actual" Ed. Teoría y Realidad Lima.

[14] Fuenzalida Vollmar, Fernando (1967) "Estructuras tradicionales y economía de mercado" Tesis UNMSM Lima.

[15] Meneses Rivas, M. (1998) *"La Utopía Urbana, el movimiento de pobladores en el Perú*" Ed. Brandon Enterprises, Perú.

[16] Gonzales De Olarte, Efraín. (1988) "*Economías Regionales Del Perú"* Lima Ed. IEP.

[17] Palomino, Carlos (2003) "*La Regionalización Inteligente*" Lima Ed. San Marcos.

[18] Bouby, F. (1998) "El TLC en el contexto de la globalización y la regionalización" Tesis UNMSM, Lima.

[19] Comisión de Descentralización (Congreso de la Republica) (2004) "*El Proceso de Descentralización*" Lima.

[20] Santos, Milton (2000) "La naturaleza del espacio" Ed. Ariel S.A. Barcelona.

[21] Santos, Milton (1996) "Metamorfoses do espaço habitado" Hucitec, Sao Paulo.

[22] Santos, Milton (1997) "espaço & método" Ed. Nobel, Sao Paulo.

lugar" (Santos: 1996) [23] ; Federico Besserer con "Topografías transnacionales: Hacia una geografía de la vida transnacional" (Besserer: 2004) [24] ; David Harvey con "Urbanismo y desigualdad social" (Harvey: 1977) [25] ; Esteban Barragán con "Formas espaciales y procesos sociales en la Sierra del Tigre" (Barragán: 2001) [26] ; y otros autores que realizan, aunque no explícitamente, estudios geográficos sobre cambios socio-espaciales son: Fernando Molinero con "Los espacios rurales: agricultura y sociedad en el mundo" (Molinero: 1990) [27] ; y Olivier Dollfus con "Territorios Andinos: retos y perspectivas" (Dollfus: 1991) [28] ; ellos son los que han aperturado el camino para la presente investigación.

No puedo dejar de citar los aportes que desde la parte física y el conocimiento del medio físico peruano, le han brindado al presente estudio los trabajos de Javier Pulgar Vidal (Pulgar: 1998) [29] .

Los estudios y las bibliografías nacionales, referidas en los párrafos anteriores, contribuyen de diversos modos a comprender y teorizar los procesos socio-geográficos que ocurren en la zona central del país y que la investigación logra presentar. No obstante, dichas literaturas han sido insuficientes para lograr explicar desde una perspectiva propiamente geográfica, las transformaciones socio-territoriales abordadas en el presente estudio; debido a ello, se ha enriquecido esta investigación, con literaturas en materia geográfica que son provenientes del exterior.

Por ello, frente a la falta de trabajos de investigación que aborden esta problemática importante al interior del país, la presente investigación, para cubrir este vació, realiza el estudio sobre las transformaciones socio-territoriales en los espacios con estructuras tradicionales en la sierra central del Perú (Parte media del Corredor Bioceánico Central del Perú).

Originalidad del estudio.

[23] Santos, Milton (1996) "De la totalidad al lugar" Ed. Oikos Tau, España.

[24] Besserer, Federico (2004) Topografías transnacionales. Hacia una geografía de la vida transnacional. Ed. Plaza y Valdes, México.

[25] Harvey, David (1977) "Urbanismo y desigualdad social" Ed. Siglo XXI, México.

[26] Barragán López, Esteban (2001) Formas espaciales y procesos sociales en la sierra del Tigre. Relaciones: "Revista de El Colegio de Michoacán". Vol. 22, número 85. ISSN 0185-3929, México.

[27] Molinero, Fernando (1990) *"Los espacios rurales: agricultura y sociedad en el mundo*" España Ed. Ariel Geografía.

[28] Dollfus, Olivier (1991) "Territorios Andinos: retos y perspectivas" Ed. IEP, Lima.

[29] Pulgar Vidal, Javier (1998) "Como organizaban el espacio y la ecología en el antiguo Perú" en Revista Espacio, Ed. Espacio, Lima.

El presente estudio, tiene dos razones que le brindan originalidad. El primero, que en materia geográfica, no existen estudios sobre cambios sociales y transformaciones territoriales en ningún lugar del país, entendidas desde la perspectiva socio-geográfica. Segundo, que las pocas literaturas geográficas nacionales, no llegan a teorizar los comportamientos socio-territoriales dentro de los propios estudios abordados, existiendo de este modo un enorme vacío que cubrir.

Conceptualización.

Si nos preguntamos ¿Qué transformaciones socio-territoriales han sufrido los espacios con estructuras productivas tradicionales, en el interior del país, en la última década?, podemos exponer lo siguiente: los cambios socio-territoriales son resultados de los progresos técnicos y científicos, y de los objetivos que la sociedad y cada gobierno persigue. En países con bajo nivel de desarrollo como el nuestro, los objetivos obedecen a las leyes del mercado y a la sobrevivencia de la población. Eso nos acerca a los postulados que planteara Edward Soja como "Transferencia geográfica del valor" (Soja: 1989) [30] . El que la sobrevivencia de las poblaciones de zonas con estructura productiva aún tradicional, responda a objetivos supranacionales, hace que se genere a escala local cambios en los tipos de organización social y en las formas de organización territorial. Por ello, las transformaciones socio-territoriales, en nuestro país, responde a la lógica de expansión del sistema y en esta dirección también, los cambios económicos y sociales, se orientan a responder los requerimientos del mercado externo. Estos procesos, en el Perú, se iniciaron con el desarrollo del Programa de Ajuste Estructural iniciada en la década del 90 y quedaron manifestadas en las transformaciones socio-territoriales en las zonas rurales. Por ello, el tratar de encontrar la lógica del desplazamiento poblacional de pequeños centros poblados a otros centros poblados -dinámica que propongo denominar como "proceso socio-geográfico de confluencia poblacional"-, resulta ser una razón importante para emprender el presente estudio.

Para emprender un estudio geográfico de este tipo, que a primera impresión denota tener un carácter multidisciplinario, es imprescindible ahondar en literaturas no solamente geográficas, sino también sociológicas, históricas, económicas y antropológicas. Por ello, resulta importante definir y hacer uso de una serie de conceptos elementales, como:

Territorio.

Entendemos "Territorio" no desde su común enfoque a nivel de nación u otra unidad político-administrativa, sino considerando al "Territorio" como lo entiende Lopes de Souza "Un espacio definido y delimitado por y a partir de relaciones de poder". Comprende por ello una diversidad de escalas espaciales (Lopes de Souza: 1996, p. 255) [31] . Para un

[30] Soja, Edward (1989) "Geografías pos-modernas: a reafirmacao do espaco na teoria social critica" Ed. Jorge Zahar, Rio de Janeiro, 1993.

[31] Lopes de Souza, Marcelo José. (1996) "O território: Sobre espaço e poder, autonomia e desenvolvimento", Revista Brasileira de Geografia Nº. 51, Rio de Janeiro. Pp. 78.

mejor entendimiento y comprensión, en nuestro estudio, la escala de territorio se reduce hasta espacios del nivel de Comunidades Campesinas, Caseríos, Anexos y otras formas y niveles de organización territorial.

Transformación Social.

Proceso social en el que se produce cambios en los códigos de comportamiento..., las comunidades experimentan cambios en su estructura y en el sistema de valores lo que produce un cambio en los tipos de organización social, en sus relaciones dentro de la propia comunidad rural y con miembros de otras comunidades rurales (Barragán: 2004) [32] .

Transformación territorial.

Cambios en el panorama físico que se manifiestan en todos los niveles de la organización espacial; resultante del proceso de cambios en los aspectos de la vida y la conducta social, en el que surgen nuevas estructuras físicas y se modifican las antiguas. Se expresa en la aparición de nuevos niveles y formas de organización territorial (Weitz: 1981, p. 75) [33] .

Espacios con estructura tradicional.

Espacios caracterizados por el atraso técnico, con presencia de bajos niveles de vida, precarios niveles infraestructurales, medios culturales distintos, etc. con claras implicancias socio-espaciales (Molinero: 1990, p. 119) [34] .

Corredor Biocéanico Central (CBC).

Corredor de integración económica, transversal a la Cordillera de los Andes que integran actividades y demandas complementarias. El corredor se constituye en una variante endógena de conexión de Huanuco (Ambo) hacia la Costa vía Daniel Carrión (Yanahuanca), Oyón y Huacho, lo que implica un eje paralelo a la actual carretera central del país, que además de la carga y flujos de transporte del Valle del Mantaro, Chanchamayo y Satipo, soporta los flujos de Pucallpa, Tingo María y Huánuco (CND: 2003, p. 20) [35] .

Espacio rural.

Caracterizado por la utilización del suelo extensivo, agrícola, forestal, ocio, tasa de espacio edificado y por la densidad de la población más baja que la de las ciudades(Molinero: 1990) [36] .

[32] Barragán López, Esteban (2001) “Formas espaciales y procesos sociales en la sierra del Tigre”. Relaciones: “Revista de El Colegio de Michoacán”. Vol. 22, número 85. ISSN 0185-3929, México.

[33] Wietz, Raanan “Desarrollo Rural Integrado” México Concytec 1981

[34] Molinero, Fernando “Los espacios rurales: agricultura y sociedad en el mundo” España Ed. Ariel Geografía 1990

[35] Consejo Nacional de Descentralización, (2003); Plan Nacional de Desarrollo Territorial 2004-2013; Lima.

[36] Molinero, Fernando “Los espacios rurales: agricultura y sociedad en el mundo” España Ed. Ariel Geografía 1990

"Programa Cybertesis PERÚ - Derechos son del Autor"

Núcleo urbano.

Lugares caracterizados por el crecimiento y distribución de la población, de la agricultura, la industria y el comercio. Ha de ser siempre el centro, trátese de un pueblo, ciudad o una gran capital; por su condición de centro dominante llega a ser la fuerza unificadora más importante de las actividades y de los intereses del territorio que los rodea (Dickinson: 1961).

Organización espacial.

Cambios en el panorama físico que se manifiestan en todos los niveles de la organización espacial; resultante del proceso de cambios en los aspectos de la vida y la conducta social, en el que surgen nuevas estructuras físicas y se modifican las antiguas (Weitz: 1981, P. 75).

Poblamiento.

Saldo migratorio positivo. Altera la estructura social, demográfica y económica de la comunidad rural. Puede alterar el poder local entre la población establecida y el grupo foráneo (Puyol, Estébanez y Méndez: 1996, p. 255).

Despoblamiento.

Saldo migratorio negativo. Desplazamiento de una población a otros territorios (Puyol, Estébanez y Méndez: 1996, p. 255).

Justificación del estudio.

La importancia del estudio “Transformaciones socio-territoriales en espacios con estructuras tradicionales entre 1992-2005”, radica en que la investigación ayudará a explicar los factores que generan y contribuyen en la transformación territorial y social de los espacios rurales con estructura tradicional, en la sierra central del Perú, a fines del siglo XX y principios del siglo XXI. Asimismo, el estudio ayudará a conocer los cambios ocurridos en el sistema productivo rural y las dinámicas espaciales que se expresan en los últimos 13 años (1992-2005) en estos espacios con estructura tradicional; y de la misma forma, ayudará a conocer y explicar los impactos espaciales de los tipos de organización social y las formas de organización territorial que existen y surgen en estos espacios de la parte media del Corredor Bioceánico Central del Perú.

No obstante, a esta justificación práctica, le sucede al presente estudio una justificación teórica. Esta investigación, surge por la necesidad de contribuir en la construcción de un conocimiento geográfico, por la necesidad de construir una teoría geográfica peruana, aun carente en nuestro país y que puede constatarse en la poca producción intelectual en materia geográfica en nuestro país.

Objetivos.

Identificar los factores que generan las transformaciones territoriales y sociales de los espacios con estructura tradicional, en la sierra central del Perú, a fines del siglo XX y

principios del siglo XXI (1992-2005).

Explicar los cambios ocurridos en el sistema productivo rural de los espacios con estructura tradicional, en la sierra central del Perú, entre 1992-2005.

Conocer los cambios en los tipos de organización social y formas de organización territorial en estos espacios con estructura tradicional, en la sierra central del Perú.

Metas específicas.

Un informe sobre los factores que generan la transformación territorial y social, en los espacios con estructura tradicional en la sierra central del Perú, en el periodo 1992 - 2005.

Un informe sobre los cambios ocurridos en el sistema productivo rural en la sierra central del Perú desde 1992 hasta el 2005.

Un informe sobre los cambios en los tipos de organización social y formas de organización territorial que existen en estos espacios con estructura tradicional en la sierra central del Perú.

Hipótesis.

Los factores que generan las transformaciones territoriales y sociales son principalmente los factores físico-naturales sumados a los factores económico-productivos y políticos que penetraron con mayor intensidad con el programa de ajuste estructural en la década del noventa.

Los cambios ocurridos en el sistema productivo rural son la generalización de las relaciones sociales y productivas del tipo capitalista que han desplazado las relaciones tradicionales existentes como el trabajo comunal y al trueque como relación mercantil.

Los cambios en los tipos de organización social son los ronderos, las juntas de productores, los comités vecinales, los movimientos regionales y los frentes de defensa que influyen decisivamente en los cambios de las formas de organización territorial expresadas espacialmente en las comunidades campesinas y los anexos comunales.

Posible contribución e impacto.

Primero: Conocer los factores que generan las transformaciones territoriales y sociales en la sierra central del Perú entre 1992 - 2005.

Segundo: Explicar los cambios ocurridos en el sistema productivo rural, en la parte media del Corredor Biocéanico Central del Perú, entre 1992 - 2005.

Tercero: Identificar los cambios en los tipos de organización social y sus impactos en las formas de organización territorial existentes en la parte media del Corredor Biocéanico Central del Perú.

"Programa Cybertesis PERÚ - Derechos son del Autor"

Cuarto: Ayudará en la construcción de políticas sociales, para la solución de los principales problemas detectados en la investigación.

DISEÑO METODOLÓGICO

Tipo de investigación.

El tipo de la investigación será Básica, porque aumentara el conocimiento existente sobre el tema, será de tipo Exploratorio porque hará un análisis situacional, partiendo de un hecho histórico y encajándose en un tipo de investigación local y micro regional que contrastará con la revisión bibliográfica, y será de Revisión porque tiene entre uno de sus fundamentos la búsqueda y la revisión bibliográfica.

Universo de estudio.

El presente trabajo coge como universo de estudio las comunidades campesinas comprendidas en la Parte media del Corredor Bioceánico Central del Perú. Esto involucra a las Comunidades Campesinas como organización territorial y a sus unidades administrativas internas: caseríos, anexos y estancias, que son otras formas de organización territorial.

Muestra.

La muestra del estudio se circunscribe a las Comunidades Campesinas de: San Pedro de Yanahuanca (8 de sus14 caseríos); Yanacocha (3 caseríos); Villo (2 caseríos); Huaylasjirca (1 caserío); Chinche Rabi (1 caserío) y Chinche Tingo (1 caserío), la cual se escogieron de manera: No aleatoria, por conglomerados y estratificada. No aleatoria, por ser estos procesos socio-geográficos no comunes a todos los caseríos; por conglomerados, por manifestarse estos procesos en grupos de caseríos; y estratificada por comprender estructuras jerárquicas internas de administración territorial de las comunidades campesinas estudiadas.

Unidades de análisis.

Las Comunidades Campesinas, los caseríos, las organizaciones campesinas, los centros poblados rurales y urbanos, y el espacio local y regional.

Método.

Se sigue el método de investigación comparado y abductivo, esto significa que partimos de la observación de un fenómeno que existe en forma natural para luego buscar las posibles causas que lo expliquen. Se utiliza un enfoque descriptivo-analítico-explicativo (cualitativo) desde la perspectiva geosistémica. Asimismo, se realiza un análisis histórico-geográfico para explicar los procesos más relevantes diferenciándolas diacrónicamente en espacio y tiempo. Los pasos a seguir son la recopilación de información bibliográfica y cartográfica, trabajo de campo, el estudio de casos, la elaboración cartográfica y el análisis de datos en forma cuantitativa y cualitativa.

Técnicas de investigación.

La entrevista y la observación no participante.

Procedimiento metodológico:

FASE DE GABINETE.

Recolección y revisión bibliográfica, de mapas y cartas nacionales.

Elaboración de los instrumentos técnicos para la recopilación de datos.

Elaboración de los transectos de estudio y preparación de fichas.

Preparación de mapas preliminares.

Preparación de fichas para apuntar cambios en el crecimiento económico, reorganización social y variaciones en la actividad productiva y mercantil.

FASE DE CAMPO

Aplicación de los instrumentos técnicos para la recopilación de datos.

Ubicación espacial, con instrumentos cartográficos, de los lugares en transformación socio-territorial y productiva, contrastando mapas.

Recopilación de datos sobre actividades productivas, políticas, sociales, económicas, comerciales y culturales.

Ubicación cartográfica de los espacios comunales, identificando las actividades que generan mayor dinamismo económico.

Recojo de información mediante técnicas de investigación, sobre las formas de organización territorial y sus modos de producción.

FASE DE COMPILACIÓN.

Organización y sistematización de la información recabada en campo.

Elaboración de mapas finales señalando los espacios en transformación socio-territorial.

Análisis cuantitativo y cualitativo de la información recopilada en función a los objetivos e ideas científicas que guían la investigación.

"Programa Cybertesis PERÚ - Derechos son del Autor"

Interpretación de los datos obtenidos.

Síntesis descriptiva-explicativa.

Redacción final del trabajo de investigación.

"Programa Cybertesis PERÚ - Derechos son del Autor"

CAPÍTULO I. FACTORES QUE GENERAN TRANSFORMACIONES SOCIO-TERRITORIALES

El estudio de los factores que generan la transformación socio-territorial lo desarrollo en dos partes que no están desligadas entre sí, sino más bien, una expresa la continuidad de la otra. En este caso, como aseveración de la investigación se puede decir que los cambios en la organización territorial son el resultado de los cambios en las organizaciones sociales y de los cambios en su modo de producción. Ello quiere decir que los factores que originan los cambios en la organización social, son asimismo, los factores que originan la transformación territorial. No obstante, estos factores no son únicos para explicar dichos procesos.

El factor físico-natural como condicionante de las transformaciones en el espacio rural.

Un factor importante que nos ayuda a explicar las transformaciones en el espacio rural, es el factor físico-natural. Tanto las formas del relieve (dígase: geoformas), la

presencia del recurso agua, la existencia de recursos naturales, el tipo de suelo y el factor climático, son grandes condicionantes naturales que influyen en las dinámicas sociales y territoriales de los espacios rurales (Molinero: 1990) [37] . Sumado a estos condicionantes, también influyen en los cambios de los espacios rurales, la ubicación geográfica de las poblaciones, la altitud (en metros sobre el nivel del mar) sobre las cuales se ubican, los procesos geomorfológicos y los desastres de origen natural que sobre ellos se desarrollan (Dollfus: 1991,p.8-20) [38] .

En los poblados estudiados, se puede diferenciar con claridad dos zonas con características físico-naturales particulares.

La primera zona se caracteriza por presentar colinas, altiplanicies y elevaciones con modelado suave y ondulada, están ubicados en las partes altas de los valles. Se presentan relieves con pendientes que oscilan entre bajas y moderadas en sus porcentajes de inclinación; es decir, entre 0 y 15 % (ver tabla Nº 1 y mapa) y presentan también superficies con procesos de remoción. La segunda zona, esta caracterizada por una serie de valles encajonados, formado por la erosión fluvial que determina la existencia del conocido tipo de valle en "V" (el más importante es el Valle de Chaupihuaranga); sus pendientes oscilan entre porcentajes moderadas y altas; es decir, entre 15 y 40 % con algunos espacios focalizados que presentan pendientes que superan el 40 %, es decir la categoría Muy alta (como las geoformas donde se ubica el poblado Chipicuta).

PENDIENTE (GRUPO)	RANGO (%)
Bajo	0 – 5
Medio	5 – 15
Alto	15 – 40
Muy Alto	> 40

Tabla 1. Rango de pendientes identificados.

Estas dos zonas cuentan con abundante recurso hídrico todo el año, dado que la primera zona (colinas y altiplanicies) se caracteriza por la presencia de lagunas y por ser la naciente de un conjunto de redes hidrográficas que tributan a los tres ríos principales [39] que finalmente, ya en el fondo del valle, convergen para formar el Río Colorado (Río Yanahuanca) que es, a su vez, el río que aguas abajo se conocerá como Río Huallaga.

El clima de estas dos zonas tiene claras diferencias micro-climáticas, esto se entiende mejor considerando el variado rango de altitud que existe entre el fondo de valle y las colinas y altiplanicies.

[37] Molinero, Fernando (1990) "Los espacios rurales: agricultura y sociedad en el mundo", Ed. Ariel Geografía. España.

[38] Dollfus, Olivier (1991) "Territorios Andinos: retos y perspectivas" Ed. IFEA & IEP, Lima.

[39] Uno de los afluentes principales es el Río Pucamayo que nace en la Laguna Raracocha.

Mapa de Pendientes.

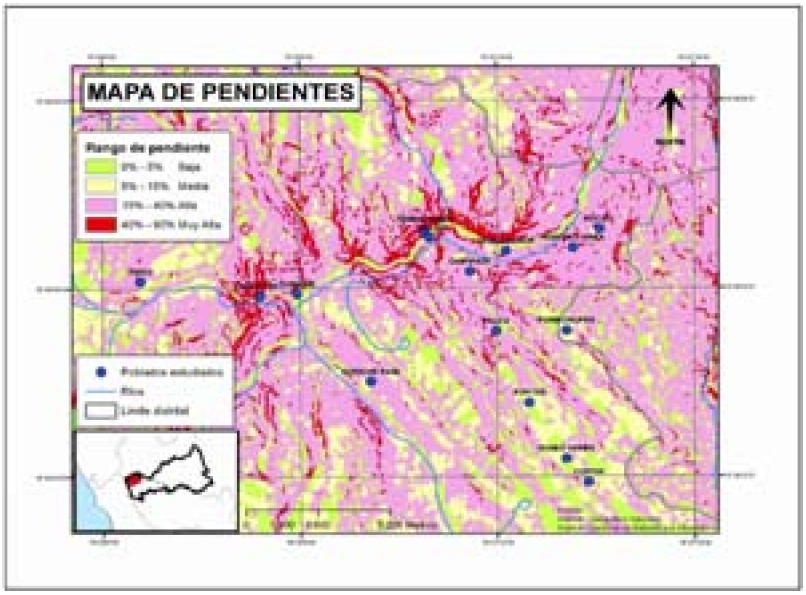

Estas variaciones oscilan entre los 3000 y 4400 msnm; por lo mismo, los espacios micro-climáticos son diversos y presentan variadas zonas de vida. El subconjunto de colinas y altiplanicies se caracteriza por un clima frío y, según la clasificación de Köppen, correspondería al de Tundra seca cuya temperatura media del mes mas cálido se encuentra encima de 0ºC. En estas zonas durante los meses de noviembre a abril se presentan fuertes precipitaciones acompañadas de granizos y tormentas eléctricas. El subconjunto de fondo de valle se caracteriza por tener un clima más templado cuyas precipitaciones no son tan intensas (De Los Ríos: 1960) [40] .

Estas características climáticas sumadas a las características geológicas de la zona han conformado suelos que caen dentro de dos asociaciones: Andosoles Húmicos y Cambisoles Húmicos-Andosoles Húmicos. La primera, se localiza a lo largo de las colinas y las altiplanicies, con un horizonte “A” úmbrico (ácido y rico en materia orgánica) y un horizonte “B” cámbrico de color ocre o pardo amarillento. La segunda asociación se extiende por la parte baja de los valles. La capacidad de uso de los suelos se concentra sobre todo en las de tierras aptas para pastos y tierras de protección, con la siguiente diferencia: en las zonas de las colinas la calidad agrológica es alta teniendo como única limitación el clima. En la zona de los valles las tierras aptas para los pastos se hace mas extensa con la ventaja de que el clima no es una limitante (Atlas regional de Pasco: 2004, pp. 10-18) [41] . Los usos de suelo en los valles se caracterizan por su fertilidad y aptitud para la producción de calabaza, haba, maíz, hortalizas y otros cultivos de pan-llevar. Conforme se avanza en altitud, en los diversos espacios micro-climáticos, dígase: en diferentes pisos altitudinales, se pueden adaptar una diversidad de productos como la

[40] De Los Ríos Campoa, Guillermo (1960) “Análisis económico de los recursos naturales de la Provincia Daniel Carrión” Tesis UNMSM. Lima.

[41] PEISA y Grupo La República (2004) “Atlas regional de Pasco” Tomo 15. Ed. Peisa, Lima.

papa, mashua, maca, oca, olluco y otros cultivos de pan llevar.

Finalmente de este conjunto de elementos naturales que considerablemente influyen en los patrones de comportamiento de las organizaciones sociales y en las formas de organización territorial; los procesos de remosión y el modelado del relieve mediante fenómenos de origen natural, son también poderosos agentes naturales que intervienen en la configuración de las transformaciones socio-territoriales del espacio rural estudiado.

Son los valles, específicamente el Valle de Chaupihuaranga en la que se ubica gran parte de nuestros poblados analizados, los que poseen las mejores condiciones física naturales para desarrollarse. Es justamente por este valle por donde cruza la Red vial internacional "Corredor Bioceánico Central" articulando uno de los cuatro espacios funcionales emergentes (poblados de Chinche) con la capital de la provincia Daniel Carrión (Yanahuanca). En la zona intermedia entre el fondo de valle y las zonas de colinas, también cercanas y dentro del radio de influencia económica del mencionado corredor, se ubican dos espacios funcionales emergentes adicionales (poblados de Chipipata y Palca). Las características físicas y el modelado del relieve de estos espacios han permitido el desarrollo actual de una consolidada red de articulación vial que se une al Corredor Bioceánico Central [42] . Son estos espacios los que justamente tienen los mejores niveles de articulación y a su vez son poseedoras de mejores condiciones físicas, climáticas, edáficas e hídricas.

Contrario a estos espacios y caracterizados por vivir un proceso de despoblamiento permanente, se ubican los poblados que se ubican en espacios con características físicas que limitan su desarrollo. Las elevadas pendientes, los permanentes procesos de remoción en masa, los tipos de material parental que no permiten el establecimiento de una red vial y las características climáticas que solo favorecen al crecimiento de algunos cultivos, generan grandes transformaciones en las estructuras de las organizaciones sociales y en las formas de organización territorial de las caseríos analizados.

Los poblados estudiados, se asientan sobre estructuras espaciales diferentes con potencialidades y limitaciones físico-naturales también diferentes (ver mapa con geoformas).

Mapa identificando formas del relieve sobre imagen satelital.

[42] Red vial que actualmente esta en proceso de asfaltado y busca consolidar la articulación vial de la provincia Daniel Carrión y la capital departamental (Provincia Pasco).

"Programa Cybertesis PERÚ - Derechos son del Autor"

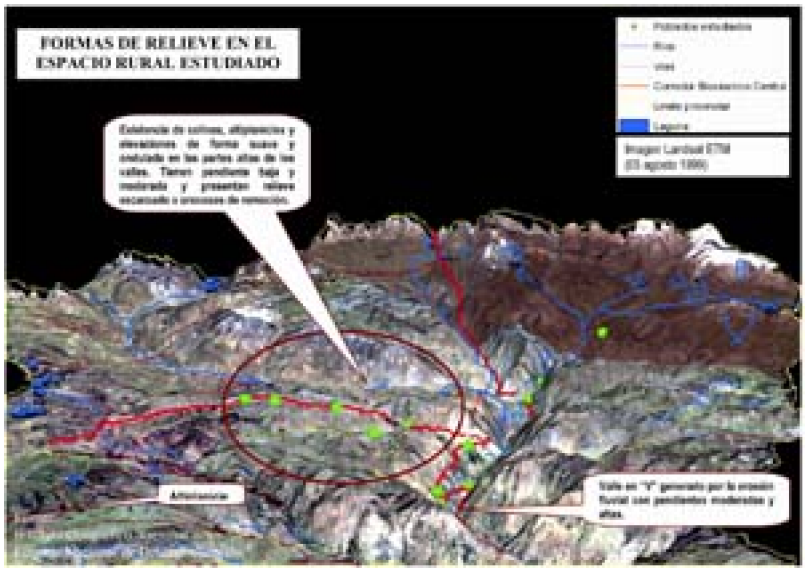

Los ríos que atraviesan los espacios rurales de mejor articulación y mejor nivel de desarrollo económico (a su escala) son los grandes ejes vertebradores de estos espacios rurales. Los poblados aislados y con los peores niveles de crecimiento y caracterizados por una fuerte presencia de actores y actividades productivas tradicionales, propias de los rurales profundos, se encuentran en un proceso paulatino de extinción territorial.

Dentro de los objetivos de la investigación se busca identificar los factores que determinan y condicionan las transformaciones socio-territoriales en el espacio rural; en esa misma línea, se puede afirmar que los factores físico-naturales son grandes agentes condicionantes de dichas transformaciones. Propiciando que los tipos de ocupación del espacio sean, a estos niveles altitudinales y con estas características físicas, si no determinadas, fuertemente condicionadas por ellas.

El programa de ajuste estructural: origen de los cambios socio-territoriales.

Los espacios rurales, objetos de análisis del presente estudio, han mostrado una serie de cambios socio-territoriales que son resultado de los cambios en los patrones productivos, de comercialización y de consumo de los pobladores de estas zonas. Dichos cambios, se han originado, según datos e información del trabajo de campo desarrollado y las consultas a los productores de estos espacios rurales, con el Programa de Ajuste Estructural y toda la serie de subprogramas que comprende la década del 90. Gonzáles de Olarte, afirma que a nivel de las regiones económicas, que el identifica, existen dimensiones espaciales resultantes de la aplicación del Programa de Ajuste Estructural (PAE). Pues, según Gonzáles el PAE es un conjunto de medidas políticas liberales cuyo objetivo es reformar la estructura institucional que rige la producción, la asignación, la distribución y el consumo, redefiniendo los roles económicos del mercado y del Estado

(Gonzáles: 2000, p. 23) [43] . En este contexto de aplicación de políticas económicas que orientan la producción al libre mercado, los poblados de la Comunidad Campesina San Pedro de Yanahuanca, y otros poblados anteriormente descritos, tienen una serie de expresiones espaciales que las diferencian social y territorialmente entre sí. Estas diferenciaciones espaciales son dependientes de las características físicas, sociales, económicas y espaciales -condicionantes dice Molinero- de cada sector (Molinero: 1990) [44] .

Programas de "desarrollo": el surgimiento de jerarquías espaciales y territoriales.

El "programa de ajuste estructural" ha constado de un conjunto de reformas que buscaba elevar la productividad de las zonas rurales del país y de incrementar la producción, el consumo, el gasto y las exportaciones internacionales (Gonzáles: 2000, p.23) [45] . Este conjunto de reformas, teóricamente de "desarrollo" de los espacios rurales, finalmente ha generado diferenciaciones socio-territoriales y espacios geográficamente desiguales. Estas diferenciaciones han quedado expresados en las jerarquías espaciales y territoriales que se muestra en el siguiente estudio de algunos caseríos de la Comunidad Campesina San Pedro de Yanahuanca. Las jerarquías espaciales se explican por la valoración que le dan los pobladores a ciertos espacios en función a su uso, su grado de productividad y de tecnificación. Las jerarquías territoriales se explican mediante las unidades territoriales internas a esta Comunidad Campesina y diferentes según los anexos que ellos comprenden [46] .

Los pobladores de la Comunidad Campesina de San Pedro de Yanahuanca han poseído, desde fines de la década del 80 e inicios del 90, características productivas nada tecnificados. Estos poblados dentro de su estructura productiva tradicional, se diferencian territorialmente por sus distintos niveles de tecnificación productiva. Por ejemplo, el poblado de Pumapachupan y Tambopampa, debido a sus particularidades físicas poseen mejores condiciones para utilizar en la producción agrícola, instrumentos técnicos, como los Tractores que proporcionó el Ministerio de Agricultura a mediados de la década del 90, que mejoran su productividad.

En los poblados estudiados, desde la década del 90, los cambios generados en el

[43] Gonzáles De Olarte, Efraín (2000) "*Neocentralismo y Neoliberalismo en el Perú"* Ed. IEP, Lima.

[44] Fernando molinero (1990) "Los espacios rurales: agricultura y sociedad en el mundo" Pág. 119.

[45] Gonzáles De Olarte, Efraín (2000) "*Neocentralismo y Neoliberalismo en el Perú"* Ed. IEP, Lima.

[46] La presente conceptualización sobre jerarquías espaciales y jerarquías territoriales, tiene como sustento teórico, los estudios de Milton Santos mediante su obra "La naturaleza del espacio" (Santos: 2000) y Esteban Barragán que aborda las "Formas espaciales y procesos sociales" (Barragán: 2001).

"Programa Cybertesis PERÚ - Derechos son del Autor"

orden social y territorial (no solamente espacial) son resultado del ingreso de nuevas relaciones productivas en la economía local y regional. De igual forma, son resultado de las políticas de desarrollo agrario, impulsados en esa época, y por el ingreso de nuevas formas de comercio e intercambio mercantil, que con mucha dificultad penetraban a esos lugares. Dichos espacios, con estructura productiva tradicional, que se articulaban lentamente al contexto nacional y mundial, son los que expresan, desde el inicio de la implantación de dichas políticas, jerarquías espaciales y territoriales.

Contexto físico-espacial y técnico-productivo.

Los poblados de Pumapachupan, Tambopamapa y Ayayog, caracterizan su subsistencia en la crianza de animales mayores y en la agricultura que posee cierto grado de tecnificación. Mediante el programa Pronamachs se brindo desde el año 1992 capacidades técnicas para producir sus cultivos y para obtener de ellos la mayor productividad [47] ; sin embargo, esta política homogénea de producción intensiva en lugares con relieves estructuralmente heterogéneos, ha generado diferenciaciones espaciales, económicas, sociales y territoriales. Las respuestas a estos programas de mejoramiento agrícola y pecuario han sido muy divergentes. Por un lado, se encuentran los lugares como Pumapachupan, Tambopamapa y Ayayog que poseen las condicionantes naturales aptos (Molinero: 1990) [48] con los que han logrado un mayor avance en estos temas. Por otro lado, los poblados como Pariaucro, Nunumiayog, Pampas de Puriagrumi, Palca y Chipipata, que por no presentar los condicionantes físicos ni, en muchos casos, niveles óptimos de articulación vial ni territorial, han quedado relegados a un aprovechamiento todavía tradicional de su producción.

Siguiendo la literatura geográfica de Santos (Santos: 1996) [49] y la Antropológica de Besserer (Besserer: 2004) [50] , podemos afirmar que la aplicación de una política o programa de desarrollo productivo en espacios rurales, cuya estructura morfológica es diversa, lo que genera este tipo de programas aplicados, es una diferenciación espacial del desarrollo o un desarrollo geográficamente desigual de los cambios técnicos y productivos, en términos de Soja (Soja: 1989) [51] . Espacialmente solo algunos lugares rurales, pertenecientes a la Comunidad Campesina San Pedro de Yanahuanca, se

[47] Información recabada en los poblados de la C. C. estudiada, en la Municipalidad Provincial Daniel Carrión y en la página Web del Ministerio de Agricultura.

[48] Fernando molinero (1990) “Los espacios rurales: agricultura y sociedad en el mundo” Pág. 119.

[49] Santos, Milton (1996) “Metamorfoses do espaço habitado” Hucitec, Sao Paulo.

[50] Besserer: 2004. “Topografías transnacionales: hacia una geografía de la vida transnacional” Ed. P y V, México.

[51] Soja: 1989. “Geografías pos-modernas: a reafirmacao do espaco na teoria social critica” Ed. Jorge Zahar, Brasil.

caracterizan por tener un grado relativamente desarrollado de articulación vial (y territorial) y por poseer espacios físicos y tierras aptas para la agricultura y el pastoreo; otros, sin embargo tienen una precaria articulación vial y territorial y unas pocas hectáreas para tierras de cultivo y pastoreo. Estos poblados se ubican en una zona de transición entre la Región Quechua y la Región Suni, donde el relieve es abrupto y donde los condicionantes naturales son muy variados (Pulgar: 1998) [52] .

La diferenciación geográfica de la especialización productiva.

Una Comunidad Campesina como San Pedro de Yanahuanca, ubicada en una Región Natural que transita entre la Quechua y la Suni, posee una diversidad de micro-pisos ecológicos, diversidad de microclimas y diversidad de formas del relieve (Pulgar: 1998). Estos condicionantes naturales, como lo llama Molinero, condicionan, valga la redundancia, la especialización de la producción diferenciada geográficamente. Esta situación fue particularmente crítica, porque, desde el segundo quinquenio de la década del 80, el agro de estas zonas con estructuras tradicionales estudiadas resultan ser, como hasta ahora, una agricultura de subsistencia y netamente familiar, con poca orientación al comercio o intercambio monetario. Ello produjo la división técnica de las actividades agrícolas y las enormes desigualdades sociales manifestadas en la adopción de mecanismos innovadores para adaptarse a la corriente liberal del comercio. Las comunidades campesinas y otras formas tradicionales de organización territorial fueron de igual forma influenciados fuertemente por el ingreso mediático de las economías de libre mercado que se expresaron mediante la especialización y la tecnificación de las actividades agrícolas. El programa de ajuste estructural y demás políticas de gobierno de la década del 90 y otras de los últimos años, han logrado afianzar el crecimiento económico y la concentración poblacional en lugares cuya accesibilidad es más definida [53] .

Las transformaciones espaciales, la reorganización social y territorial, y las variaciones en el sistema productivo rural, producto de la penetración de relaciones de libre mercado, la predominancia del factor económico en el proceso productivo y el intercambio monetario que remplaza el trabajo comunal y el tradicional trueque, esta provocando la diferenciación geográfica de la especialización productiva en estos espacios. Por ejemplo, los poblados de Tambopampa y Palca se ubican geográficamente, a una distancia que se encuentra en una relación de 20 o 30 Km. y tienen especializaciones productivas distintas. El primero, orienta su producción, con mayor énfasis, a la actividad ganadera. Este lugar se ha convertido en uno de los principales abastecedores de lana y carne del mercado local [54] . El segundo, esta

[52] Pulgar Vidal, J. (1998) “Como organizaban el espacio y la ecología en el antiguo Perú” Revista Espacio. Ed. Espacio, Lima.

[53] Entiéndase “más definida” como “de mejores niveles de articulación interna y externa”.

"Programa Cybertesis PERÚ - Derechos son del Autor"

atravesando una transformación de su estructura productiva. Palca, de ser un caserío medianamente agricultor y ganadero (animales menores) [55] , esta tornándose en ser un caserío con funciones terciarias urbanas que brinda servicios turísticos; pero, sin dejar su antigua funcionalidad que es exclusivamente rural. Consecuentemente, existe un proceso, de transformación funcional [56] ; a esto es lo que denomino el proceso de *"bifuncionalidad productiva marginal"* de los poblados rurales, que combinan "*actividades rurales primigenias"* y *"actividades urbanas modernas".* Es a esto lo que Molinero llama "*Los Neorrurales"* y que resulta ser eminentemente un cambio que sirve para el auto-sostenimiento económico en la praxis cotidiana, pero que a nosotros nos ayuda a teorizar, sobre la misma, desde la óptica académica.

Un lustro de estructuración espacial.

A fines del primer lustro de la década del 90, y a fines del segundo, la política agrícola del gobierno nacional se hizo más incisiva con el apoyo de los CTAR [57] y los gobiernos locales. Estos instrumentos de control y gestión del territorio, se han encargado de distribuir la donación de maquinarias (Tractores, carros, Motocar's) que llegaba de China y Japón [58] hacia los pueblos y otros grupos poblacionales más pequeños que tenia cierto grado de organización. Por ello, la política que se oriento a los pueblos, anexos y caseríos, en este periodo, ha sido de dotar capacidad técnica e infraestructural, proveyendo de sistemas de soporte en todos los niveles, con el fin de elevar la productividad y de mantener articulado físicamente, hasta, los espacios más alejados del país.

Los poblados de Palca, Pumapachupan, Chipipata, Tambopampa, Chinche, Huaylasjirca y Rocco, objetos de análisis de la presente investigación, han estado muy

[54] Esta información fue tomada en los mercados del Distrito Yanahuanca (Capital Provincial) y en los mercados de la Provincia Pasco.

[55] Se entiende por animales menores, en el lenguaje popular de estas zonas rurales, a los animales como: Los marranos, las gallinas, los cuyes, los conejos, los patos, etc.; esta categoría no comprende: Las alpacas, llamas, vacas, etc., que son considerados "animales mayores".

[56] Los servicios turísticos que brindan un conjunto de comuneros del Caserío de Palca, es guiar a los Turistas nacionales o extranjeros que llegan a visitar las zonas turísticas que posee estos poblados. Pero, tambien podemos hablar del comercio de Truchas y del funcionamiento de la Piscigranja comunal.

[57] Consejo Transitorio de Administración Regional.

[58] China y Japón han sido los países que más presencia han tenido en estos espacios, producto de sus donaciones de múltiples maquinarias para producción. Los tractores y los carros, llegaron a estos espacios, objeto de análisis, y las motocar's (mototaxis o taxicholos) eran de uso exclusivo de los Puestos de Salud; estos móviles estaban destinados, exclusivamente, a transportar a los pacientes más delicados a los lugares que contaban con mejor equipamiento.

ligados a estos procesos y son los que mejor expresan estos cambios. Estos lugares, que expresan nuestro estudio de caso, han adquirido mayor funcionalidad a fines del siglo XX y a inicios del siglo XXI (1997 – 2001). Pues, justamente en este periodo de transición de gobiernos y de políticas sociales, llegaron a todos estos espacios aún tradicionalmente organizados, no solamente las maquinarias, las unidades móviles para las postas de salud (1995) y los tractores para la producción (1997), sino también, el abastecimiento con medicamentos a los centros de salud (1995) y e inicio del programa de electrificación rural (2002), de telecomunicaciones (2005), y finalmente el Plan Huascarán (2004). El año 2004, mediante el Plan Huascarán, lograron instalar varios módulos de computadoras con acceso a Internet en el colegio agroindustrial del Caserío de Palca; este hecho, que posteriormente tendrá efectos espaciales, ha propiciado en los docentes y autoridades una inquietud por vincularse más al mundo global, mediante la creación de una pagina Web del Caserío. Esto demuestra que existe una tendencia de cambio en los intereses colectivos por globalizar el espacio local. Las políticas impulsadas en esa transición de tres gobiernos le han dado revitalidad a estos espacios rurales, espacios con estructuras tradicionales, que por largo tiempo han permanecido y aun permanecen aislados de los avances técnicos y de las telecomunicaciones. A esto podemos sumarle el mejoramiento y recuperación de los Caminos Inca (proyecto Kapaq-Ñan) realizados posteriormente, entre los años 2003 y 2004, por el Instituto Nacional de Cultura [59] .

En el transcurso de dicho periodo se han venido mejorando e implementando los sistemas de soporte, los trámites para la creación del Colegio Agroindustrial (Educación Secundaria) en el Caserío de Palca data de 1994 [60] , la culminación de la primera planta del colegio modelo se realizo entre junio y noviembre del 2001 [61] . Posteriormente, la ampliación y construcción de la red vial (carretera), aquella que articula territorialmente los poblados de Chipipata, Palca y Pumapachupan, hasta ese entonces extremadamente aislados de toda dinámica económica y social, culminó en agosto de 1995; en junio del 2002 se institucionalizó en Palca, la sede de la Red Educativa Andina (REA) [62] ; el mismo año (noviembre del 2002) se culmina el sistema de electrificación y la readecuación y acondicionamiento de la red de agua potable; en octubre del 2003 se crea la primera

[59] Todos estos datos (fechas) de entrega de los equipamientos, movilidad y el inicio de los diversos programas han sido producto del uso de fuentes directas, dígase: de conversas directas con campesinos y autoridades de poblados muy aislados (Pumapachupan, Chinche, Palca), con autoridades locales y en otros casos se han acudido a las fuentes indirectas, dígase: revistas, periódicos y el Internet (La República, Caretas, portal agrario).

[60] Esta información ha sido procesada gracias a las fotocopias del Libro de Actas de las reuniones del poblado de Palca. En ella, hacen mención no solamente a la creación del Colegio Agroindustrial como un evento trascendente para su contexto temporal, sino también, se hace mención a otras dinámicas económicas, sociales y políticas que contribuyen en las transformaciones socio-espaciales y también territoriales. Por ello, estas fuentes directas llegan a constituir los elementos (Fuentes) mas importantes del presente estudio. Las entrevistas a las autoridades del caserío y otros documentos proporcionados por ellos son también las fuentes directas que enriquecen nuestra investigación.

[61] Es importante recalcar que la creación del colegio es considerado uno de los mas grandes logros del caserío de Palca, dado que los pocos colegios construidos en poblados aledaños tienen la denominación de “agropecuario” y esta es la primera experiencia con la categoría “agroindustrial”. Aunque en la práctica no significó sino, solo un cliché.

"Programa Cybertesis PERÚ - Derechos son del Autor"

Biblioteca Comunal en el caserío de Palca, el mismo año se ejecutó el proyecto de estudio "*La puesta en valoración de los centros turísticos*" en los poblados de Rocco, Huaylasjirca, Chipipata, Palca, Ayayog y Tambopampa. Este último estudio ha terminado en la entrega de dos expedientes técnicos a las comunidades mencionadas; asimismo, ha culminado con el reconocimiento del Instituto Nacional de Cultura - INC a Las "Pinturas Rupestres de Pintashga Machay" y al "Centro Arqueológico de Ñaupamarca". A todo este proceso de cambio en los sistemas de soporte y en la estructura espacial, la cual presentamos con mayor minuciosidad en solo algunos poblados, podemos sumarle la instauración de una pequeña empresa piscícola que también realiza ofertas turísticas y que junto al proyecto del Kapaq-Ñan, o de recuperación de los caminos inca, realizada en el periodo 2003 y 2004 consolidan el grado de equipamiento que empiezan a tener los poblados mencionados y cuya dinamicidad económica, es cada vez, mas creciente.

Estos proyectos han fortalecido el nivel infraestructural y los sistemas de soporte de los seis poblados mencionados; ellos, actualmente empiezan a constituirse como núcleos urbanos emergentes y con gran decisión e impacto espacial a escala local [63] . Un análisis especial merece la articulación territorial; pues, como red técnica, las redes viales han cumplido y desarrollado dos procesos fragmentadores, o al menos han generado enormes diferenciaciones socio-espaciales que ahondaremos mas adelante.

Estos elementos o procesos detallados, nos muestran cómo, este espacio rural tradicional, se encuentra en proceso de transformación socio-territorial. Las dinámicas que se suceden en estos lugares generan grandes impactos, tanto en el aspecto espacial, como en la organización social y territorial. Nos evidencian, también, el intensivo proceso de estructuración espacial por el que atravesaron estos espacios rurales tradicionales durante un lustro y que aun sigue en proceso.

La articulación territorial: un proceso de segregación y fragmentación del espacio rural.

En el periodo 1995-2004, el establecimiento de la red vial en los caseríos de Palca, Pumapachupan, Chipipata, Huaylasjirca y Yanahuanca, ha sido un proceso continuo y ha cristalizado en el espacio dos dinámicas contrarias. Por un lado, encontramos a estas redes técnicas (Santos: 2000, pp.221-222) [64] , como elementos que unen espacios y poblaciones aisladas. Es decir, cumplen un rol integrador dentro del escenario local, y

[62] La institucionalización de esta REA (Red Educativa Andina) es también trascendente como un proceso socio-geográfico; pues, de 13 caseríos en disputa, Palca ha sido el caserío elegido como sede de este importante organismo. Dado su carácter céntrico frente a otros poblados y su cierta mejoría en accesibilidad (variables territoriales) han condicionado y propiciado su elección.

[63] Beraún Chaca, John James (2004) "Los espacios urbanos emergentes: Agricultura y sociedad en el mundo", Año VIII Nº 13, pp. 468 Revista IIHS, Ed. Fondo Editorial de la UNMSM, Lima.

[64] Santos, Milton (2000) "La naturaleza del espacio" Ed. Ariel S.A. Barcelona.

contribuyen de igual forma, a incrementar la dinamicidad de los flujos económicos y turísticos de estos espacios rurales. Por otro lado, estas mismas redes se presentan como objetos técnicos que segregan los espacios rurales aledaños. Es decir, las redes técnicas que unen algunos de estos espacios que poseen mayor dinamicidad económica, paralelamente, van segregando y aislando otros espacios que no muestran la misma dinámica. Eso quiere decir que el doble papel que cumplen las redes -tal como lo explica Milton Santos y Sergio Boizier-, son en nuestro caso, ejemplos claros que evidencian la doble funcionalidad de unión y segregación, de las redes viales.

En estos caseríos estudiados, la apertura de las redes viales, ha obedecido ha objetivos políticos. Yanahuanca, el núcleo poblacional de mayor desarrollo y como centro dinamizador de las dinámicas sociales y económicas del ámbito local, se ubica en el punto medio de la sierra central del Perú, por donde cruza el Corredor Bioceánico Central, identificado por el Consejo Nacional de Descentralización, y la que pretende articular territorialmente la República del Perú con la República de Brasil, (CND: 2003, p. 20) [65] . Dada estas condiciones geopolíticas, la mejora de las redes viales y la articulación de estos espacios rurales, ha sido una política de Estado más que de Gobierno; por ello, aunque se hayan sucedido tres gobiernos distintos, las mejoras de las redes viales no han cesado (ver mapa de articulación). Sin embargo, como esta política obedece a intereses globales más que locales, no se ha considerado los aspectos negativos, en el plano social, económico y territorial, que trae este proceso.

El poblado de Nunumiayog y Pariaucro son los caseríos que más han perdido desde el establecimiento de estas redes viales; ambos caseríos han quedado aislados por completo y la poca población aledaña cercana, con los que podían intercambiar sus productos, como carne de res, lana y algunos productos alimenticios, ha migrado y los ha dejado sin su único mercado en el cual intercambiaban sus productos para abastecerse de otros que les hace falta. Dentro de la teoría geográfica, esta dinámica puede entenderse como un *"proceso de segregación territorial"*, como un proceso que aísla y genera desigualdad.

En ambos caseríos, los pobladores que poseen formas organizativas muy tradicionales aún, están perdiendo interés por seguir residiendo en lugares como el que habitan; pero al mismo tiempo tienen gran temor de ser rechazados en otros lugares. Pues, por siglos, desde sus antecesores, ese ha sido su lugar de origen, de crecimiento y desarrollo como personas. A este argumento se suma, que las únicas tierras que poseen (las únicas propiedades con las que cuentan), se ubica en ese lugar. De esta forma, mucha de la población joven tiende a migrar en búsqueda de mejores condiciones de vida y de bienestar para sus padres. Sin embargo, muchos no regresan y dejan al devenir del tiempo, la situación de los ancianos de estos caseríos (De Los Ríos: 1960) [66] . La población de avanzada edad tiene una enorme valoración simbólica de los espacios sobre los que se asientan y por ello se puede abstraer que su migración es sanamente

[65] Consejo Nacional de Descentralización, (2004); Plan Nacional de Desarrollo Territorial 2004-2013; Perú, Lima.

[66] De Los Ríos Campoa, Guillermo (1960) "Análisis económico de los recursos naturales de la Provincia Daniel Carrión" Tesis UNMSM. Lima.

imposible.

Estas dos últimas dinámicas detalladas, nos muestran que los dos caseríos estudiados, viven paralelamente entre dos procesos geográficos.

Mapa de articulación espacial.

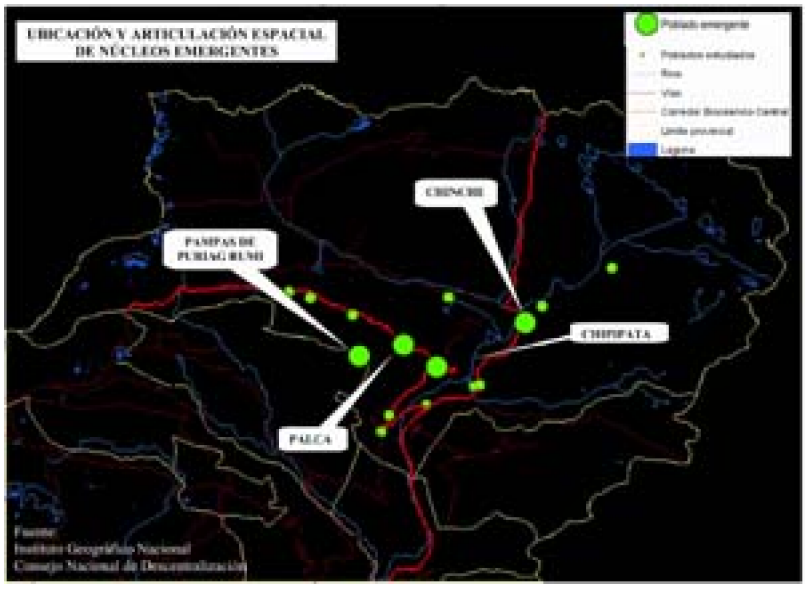

Por un lado, un proceso geográfico de "*segregación territorial"* que es inicial y que genera el segundo proceso. Por otro lado, el proceso geográfico de *"fragmentación territorial"* que es producto de la segregación inicial [67] .

Todos estos procesos han obedecido a objetivos políticos supra-regionales y locales. Estos cambios se han iniciado con el programa de ajuste estructural iniciada en la década del 90 y continuada con el gobierno de transición y con el gobierno del último lustro. La búsqueda de la mejora de la articulación territorial, junto con la política de dotar con capacidad técnica y con sistemas de soporte a estos caseríos y poblados ubicados en la parte media del corredor Bioceánico central, son las mejores evidencias en nuestro análisis, para mostrar el proceso de trasformación socio-territorial que atraviesa estas zonas rurales con formas organizativas aún tradicionales.

Factores que generan transformaciones socio-territoriales.

[67] La teorización geográfica de estos dos procesos, es un aporte propio que presento producto de este primer capitulo. Es resultado de una abstracción de los procesos geográficos que ocurren en estos espacios rurales con organización tradicional. Esta teorización tiene su fundamento en la definición sobre *"Verticalidad y Horizontalidad"* para el análisis espacial de Milton Santos (Santos: 2000, p.239) y en el concepto de *"Desigualdad y Segregación*" y *"Justicia social territorial"* de David Harvey (Harvey: 1977, pp.119-120)

Son dos, los factores que mayor incidencia han tenido en la generación de la transformación socio-territorial de los poblados estudiados. Son el factor económico y el factor político; el primero, con mayor preponderancia y fuerza que el segundo. El factor político ha estado supeditado y dependía de los lineamientos que el factor económico le otorgaba. Los procesos detallados y que se suceden con más frecuencia en estos espacios rurales, nos muestran los grandes cambios generados en las estructuras sociales y territoriales. De ellos, muchos han sido generados por los programas de desarrollo, de ajuste estructural, de mejoras en el aspecto infraestructural e institucional y nos dan muestras, a primera impresión, que han surgido producto de programas económicos de "desarrollo" [68] . El más importante y trascendente proceso que reestructura con gran fuerza, toda esta organización social y tradicional, es la penetración de las relaciones económicas en la transacción de los productos agrícolas. Es decir, el ingreso de formas económicas capitalistas hacia estos espacios rurales cuya estructura organizacional es todavía tradicional. Asimismo, el factor económico y estos programas orientados -dícese- a la mejora de condiciones de vida, ha tenido como instrumento siempre al factor político. Por ello, a escala nacional y global se han tomado las decisiones políticas en función de los objetivos económicos que la integración territorial sudamericana persigue, y la que en Sudamérica y el Perú se espacializa con los corredores biocéanicos. Son los intereses económicos globales, las que mediante políticas nacionales han direccionado y direccionan todo este proceso de transformación local [69] .

Dado estos sucesos, podemos afirmar que no son solamente los factores políticos los que generan estos procesos de transformación socio-territorial; sino también, y principalmente, es el factor económico la que ha regido todos estos cambios y la que rige los destinos de los poblados en "*proceso de segregación", de "fragmentación" y de "extinción territorial"*.

Sin embargo, otros factores, han tenido también, un grado relativo de importancia. Por ejemplo, el factor cultural y social -entendida éstos como los intereses de la población por mejorar su nivel de relaciones con otras organizaciones culturalmente un poco distintas-, ha contribuido a acelerar el proceso de transformación socio-territorial.

Resultados del capítulo I.

Este primer capítulo nos muestra que los cambios iniciados en la época del noventa con el Programa de Ajuste Estructural, y con la serie de programas técnico-productivos

[68] El término "Desarrollo", fue mal concebido hasta ese entonces. Pues, se reducía el entendimiento de este concepto sólo al de crecimiento económico y no en su integridad y complejidad, como mejoras en el nivel de vida de la población, en la mejora de sus capacidades y de sus oportunidades.

[69] El proyecto supranacional sudamericano IIRSA, es el proyecto mas grande que busca integrar los países de toda Sudamérica y es la que espacialmente está reordenando -o redesordenando- las organizaciones sociales y territoriales a escala local.

"Programa Cybertesis PERÚ - Derechos son del Autor"

explicados en el ítem un lustro de estructuración espacial, e introducidos posteriormente a los espacios rurales con estructuras tradicionales, son los elementos que han propiciado las transformaciones socio-territoriales en los lugares estudiados. Considerando estos elementos como componentes del factor económico, puedo afirmar que es el factor económico, con prioridad, el factor que ha determinado esta serie de cambios estructurantes. Asimismo, se puede afirmar que el factor político ha sido guiado por los intereses económicos globales, como es la espacialización de los ejes IIRSA en territorio local; por ello, también el factor político, es un factor estructurante de esta serie de cambios sociales y territoriales. A estos factores se puede añadir el factor cultural que de algún modo ha contribuido a fortalecer o consolidar los rasgos oriundos y originales de los lugares estudiados, dígase, buscando una revalorización de la cultura y el saber local popular, frente a los procesos globales homogenizantes reestructuradores del espacio a todos los niveles escalares.

"Programa Cybertesis PERÚ - Derechos son del Autor"

CAPÍTULO II. CAMBIOS EN EL SISTEMA PRODUCTIVO RURAL

"En la mayoría de los países en vías de desarrollo del Tercer Mundo, la agricultura es todavía primitiva y se caracteriza por la ignorancia de las técnicas modernas, dando como resultado una baja productividad del suelo y del trabajo. El aislamiento de las regiones rurales no desarrolladas respecto de las influencias externas, los numerosos obstáculos que impiden la modernización económica, social, política e institucional, tienden a perpetuar la situación existente, a pesar de los tremendos avances en la tecnología agrícola que se han hecho en el curso del siglo XXI". "Hasta hace pocos años, la agricultura ha sido descuidada por los políticos, los economistas y los planificadores en muchos países en vías de desarrollo, con la suposición de que todos o la mayor parte de los recursos deben dedicarse a la industria. No ha sido sino hasta hace poco que se ha tomado conciencia de que la importancia del sector agrícola en la economía de los países en vías de desarrolla significa que, sin progreso agrícola, el estancamiento continuará, el ingreso per cápita seguirá siendo bajo y que se perpetuara el circulo vicioso de la pobreza y la baja productividad". I. Arnon, 1987, p.15 [70]

Los cambios en el sistema productivo rural son entendidos desde la comprensión de las dinámicas económicas, sociales y políticas de los espacios con estructuras productivas tradicionales y de los procesos socio-territoriales que son abordados en la presente

[70] ***En Molinero, F. (1990) "Los espacios rurales: agricultura y sociedad en el mundo" España Ed. Ariel Geografía. P.86***

investigación. Desde una óptica geográfica y micro-sociológica, se presentan estudios de casos, sobre algunos caseríos pertenecientes a la Comunidad Campesina San Pedro de Yanahuanca, las cuales nos servirán para clarificar nuestra explicación de éstas dinámicas y procesos de origen territorial con sus impactos en el sistema productivo rural.

Los caseríos de Pariaucro y Nunumiayog, entre todos los caseríos estudiados, nos muestran que la morfología de su relieve, hace inviable la implementación de *redes técnicas de articulación física* [71] . Sin embargo, así como existen este tipo de espacios rurales, completamente aislados de la dinámica socio-económica en el ámbito local, existen otros espacios muy bien articulados e involucrados a ella [72] . Los procesos que se desarrollan en cada uno de estos espacios, y las que ya han sido identificados y explicados en el capitulo primero y las que se explicaran en el presente capitulo, son también diferentes para cada uno de estos grupos de caseríos. Los que están articulados a la dinámica local, dígase: los que estas integrados socio-económicamente, y los que están aislados, segregados, de la misma dinámica, son los dos espacios rurales que manifiestan procesos opuestos en esta dinámica.

Todos estos poblados hasta la actualidad (2006) mantienen estructuras productivas tradicionales, con relativas variaciones en sus modos de producción y en sus formas de intercambio. Hasta fines del primer lustro de la década del 90, sólo los poblados de Pumapachupan, Tambopampa, Nunumiayog y relativamente Ayayog, se caracterizaban por ser productores de carne de res, de lana y de abono para las siembras de los cultivos. En cambio, los poblados de Palca, Chipipata, Pariaucro, Yanahuanca, Hauylasjirca y Rocco se caracterizaban, casi con exclusividad, en la producción de papa, olluco y haba los cuatro primeros y Maíz y Calabaza los dos últimos (Comunidad Campesina Matriz San Pedro de Yanahuanca) [73] . Posterior a este primer lustro, las estructuras productivas han cambiado con gran intensidad, más aún en los poblados de Pumapachupan, Palca, Chipipata, Yanahuanca, Pariucro y Nunumiayog. En estos poblados los cambios fueron contrastantes, diferentes, las que se evidencian en la espacialización de cada uno de sus procesos.

Las nuevas características productivas de cada uno de estos poblados, posteriores al primer lustro, se deben a que; por un lado, mientras unos mantienen una precaria implementación en sus sistemas de soporte; otros, tienen mejores niveles de equipamiento, tanto infraestructural que los posibilita para otras actividades, como en el nivel de equipamiento productivo y capacidad técnica. Estas diferencias sustanciales han marcado los cambios diferenciados en las estructuras productivas de estos poblados

[71] Puyol, Estébanez, Méndez "Geografía Humana"

[72] Este caso, queda muy bien representado en los poblados de Palca, Chipipata, Pumapachupan, Villo y Racri.

[73] La información referente a la producción y los tipos de producción de cada uno de estos poblados estudiados no se encuentra en estadísticas del Instituto Nacional de Estadística e Informática (INEI), dado que a este nivel de detalle, en recojo de datos, no llega esta institución. Estos datos son proporcionados y procesados directamente de los Padrones Comunales y los Libros de Actas del Caserío de Palca y de la Comunidad Campesina Matriz San Pedro de Yanahuanca. En poco casos en la dirección regional Agricultura de Pasco.

estudiados.

Previo a una descripción más detallada de estos cambios, se muestra en las siguientes líneas, el contexto y los procesos que han condicionado este tipo de cambios en la estructura productiva tradicional de estos espacios rurales.

Dinámicas de impacto territorial.

Los caseríos en mención, en cada caso, han pasado por diversas etapas –o momentos- durante el periodo estudiado, podemos diferenciar estos momentos en función a los cambios en las estructuras de poder. El primer momento comprende los tres últimos años del primer lustro de la década del 90 [74]. El segundo momento comprende los años de fines de la década del 90 y los tres primeros años del siglo XXI [75]. Estos momentos, en cada caso, están caracterizados por diversos procesos en tres aspectos de la vida cotidiana, los cuales tienen impactos en las estructuras productivas de cada lugar, los cuales condicionan y rigen las dinámicas actuales y las que tienen notorios impactos espaciales. Estas dinámicas se desarrollan en los aspectos social, político y económico, y cada una espacializa comportamientos diferenciadamente que inducen a la reestructuración productiva de estos caseríos. Tales dinámicas, al nivel de caseríos y comunidades campesinas, las describimos en las siguientes líneas.

Dinámica social y movilidad espacial.

Estos espacios tradicionales, en el primer momento descrito (1992-1995), se caracterizaban por poseer, casi, una completa estabilidad migratoria. En los poblados aislados, ya descritos, la tasa migratoria, en términos demográficos, era nula; es decir, la movilidad espacial de la población en este periodo era muy reducida. Los jóvenes, de estos poblados aislados, no tendían a migrar masivamente como sucedía con frecuencia en los poblados mas articulados a la dinámica del gobierno local y regional. Por otro lado, los caseríos más articulados y parcialmente integrados al contexto local y regional, si muestran una tasa migratoria que se incrementa conforme se sucedían los gobiernos nacionales. Esto quiere decir, que existe una relación directa entre la sucesión de

[74] Cabe precisar que nos referimos al periodo comprendido entre los años 1992-1995; dado que en ese periodo se iniciaron las políticas y los programas orientadas al equipamiento y a la mejora en la capacidad técnica productiva de los espacios rurales.

[75] Este periodo alude los años comprendidos entre 1997-2003; dado que este periodo, aparte de significar la alternancia de tres poderes gubernamentales a todos los niveles, ha sido también el periodo en que se impulso con mas fuerza la articulación vial que dinamizaba la economía local y regional, que aperturaza mas los mercados locales a la penetración global, momento en que la relaciones capitalistas de producción ingresan con mas rapidez.

gobiernos nacionales y el incremento de las tasas migratorias de estos espacios rurales que poseen mejores niveles de articulación (Gonzáles: 2000) [76] . En cambio, la movilidad social, geográfica y sociológicamente entendida, en los espacios desarticulados de toda dinámica, no expresa cambios sustanciales en el aspecto social.

Sin embargo, existían características en común que compartían estos dos tipos de espacios -los que están articulados y los que están aislados-. Ambos tipos de caseríos mantienen formas de organización social común que se rige por patrones de comportamiento frente a otros comuneros, caseríos u otro colectivo social del lugar. La solidaridad, la ayuda mutua consigo mismo y con la comunidad es parte de sus lineamientos que guían el comportamiento y la dinámica social de las organizaciones internas en estos caseríos, anexos y estancias pertenecientes a la Comunidad Campesina Matriz [77] .

En ambos tipos de poblados la organización social, en este mismo sentido, la estructura en la organización social en este primer periodo ha sido la misma y por tanto tambien sus formas de organización social. Este tipo de organización social tradicional –no por ello inferior a otro tipo de organización social- se puede relacionar directamente con los modos y medios de producción, y de comercialización de estos espacios tradicionales.

Estas dinámicas, socialmente quedan expresadas en sus modos de producción comunitaria; es decir, mediante las ayudas entre grupos sociales que se expresan en las llamadas Minka [78] (Montoya: 1970) [79] . Esta forma tradicional de organización social, formaba parte de la estructura productiva del primer periodo, ella se ha visto impactada negativamente desde la articulación de algunos caseríos y la segregación de otros, disminuyendo progresivamente su presencia en los siguientes años.

En el segundo periodo (1997-2003), dado el rápido ingreso de relaciones capitalistas de producción, estos dos tipos de poblados, inician un alejamiento en sus formas de organización social y por ello en sus modos de producción. En los espacios mas articulados, en este segundo periodo, se reduce la minka, como forma social de producción, aunque no en su totalidad. En cambio en los espacios aislados, la reducción de sus formas sociales de organización y de producción, prácticamente no han cambiado.

Esta perdida de las formas de organización social tradicional que forman parte del

[76] Gonzáles de Olarte, Efraín (2000) "*Neocentralismo y Neoliberalismo en el Perú"* Ed. IEP, Lima.

[77] En la estructura administrativa de las Comunidades Campesinas, existen divisiones administrativas. En ella la unidad máxima –entiéndase como: de mayor nivel- es llamada "Comunidad Campesina Matriz". En nuestro caso, la Comunidad Campesina Matriz es la Comunidad Campesina San Pedro de Yanahuanca que comprende en ella a caseríos, estancias y anexos -aislados y articulados- que se señalan.

[78] La Minka, es entendida, en estos poblados, como la ayuda entre personas para cultivar sus parcelas. Es decir, el apoyo de otras personas que tiene un comunero, para preparar, sembrar y cultivar (proceso de aparcado) sus tierras.

[79] Montoya Rojas, Rodrigo (1970) "A propósito del carácter predominantemente capitalista de la economía peruana actual" Ed. Teoría y Realidad Lima.

sistema productivo, es causada por diversos procesos socio-geográficos que explicamos en el siguiente capitulo. No obstante, esta explicación inicial nos muestra como se han sucedido dos dinámicas diferentes (en dos tipos de poblados) en dos periodos distintos, reestructurando paulatinamente las estructuras del sistema productivo tradicional en estos espacios rurales.

Dinámica política y jerarquización territorial.

Un proceso interesante a describir y explicar, es la dinámica del aspecto político, presente en estos poblados rurales con estructura tradicional. En ellos se pueden diferenciar niveles distintos de participación política, no circunscribiéndolas solamente a los órganos electorales, formalmente reconocidos por el estado peruano, sino también dentro de sus niveles de organización territorial tradicional. Siempre nos referimos a los poblados aislados y articulados territorialmente. En ambos tipos de poblados, los modelos de organización comunal rigen los niveles de participación política (Robles: 2005, p.30-33) [80] . Por ello, la participación política de ambos tipos de poblados, no son distintos en tanto nos referimos a la unidad administrativa tradicional, dígase: de la comunidad campesina. En ella, la participación de todos los poblados rurales, vinculados y registrados como partes integrantes de la Comunidad Campesina Matriz, es del mismo nivel y sin diferencias. La actividad y participación política al interior de cada una de las unidades geográficas funcionales (caseríos, anexos y estancias), aquellas que tienen menor espacio como jurisdicción, son también del mismo modo, con igualdad de oportunidades. La asamblea general de la Comunidad Campesina Matriz –dígase también: "*comunidad multinuclear*"-, es la que rige los destinos de la Comunidad Campesina como unidad territorial; para nosotros, como unidad socio-geográfica-territorial funcional [81] . Todos los comuneros [82] que participan de la vida política de la Comunidad Campesina, al ser propuestos en la Asamblea General, cualesquiera sea el cargo o responsabilidad que deben asumir, no puede negarse a una propuesta realizada; una vez asumida dicha responsabilidad, el trabajo y el tiempo que le dedican a ella es completamente ad-honorem. El encargo que la comunidad hace a un

[80] Robles Mendoza, Román (2004) "Tradición y modernidad en las comunidades campesinas" Año VIII Nº 13, pp. 25-54. Revista IIHS, Ed. Fondo Editorial de la UNMSM, Lima.

[81] Teorizando sobre la comunidad, objeto de análisis del presente estudio, puedo calificar a nuestra comunidad como una comunidad multinuclear, pues posee muchos poblados que son parte integrante de una gran Comunidad Campesina Matriz. Esta teorización se sustenta en las clasificaciones que de Comunidades Campesinas hace Román Robles en "Tradición y modernidad en las comunidades campesinas" publicado en la Revista Nro. 13 del Instituto de Investigaciones Históricos Sociales. Esta teorización la explicamos con más detalle en el siguiente capítulo.

[82] Comunero es la persona que tiene una participación activa en la vida de la comunidad, la que esta registrado a integridad en los padrones comunales y la que participa de las asambleas, las faenas comunales y las comisiones de trabajo. Todas estas responsabilidades son realizadas ad-honorem en la comunidad.

comunero, no puede ser rechazado. Cualquier persona que asuma responsabilidades en la comunidad tiene que hacer cumplir con el apoyo de todos los comuneros, a promover el desarrollo productivo, en todos sus espacios nucleares, mediante ayuda mutua, solidariamente entre coterráneos y buscar siempre un desarrollo conjunto entre las partes coordinantes, practicando siempre la minka. Cabe precisar que la minka, como ellos lo entienden, comprende la realización de trabajos mutuos sin consideración económica alguna; más bien, se entiende al trabajo compartido que realizan los comuneros sobre las tierras de cada uno de los involucrados. Esto quiere decir, que a la sucesión de personas que se encargan de dirigir los destinos de esta *"Comunidad Campesina Multinuclear*" y todas las entidades funcionales internas, se sucede también una única política que rige los modos y los medios de producción, cabe decir, se mantiene un único sistema productivo rural.

A nivel de los órganos administrativos locales que dependen de la estructura administrativa nacional, la participación política es más reducida a los poblados o núcleos funcionales más articulados; los poblados aislados, casi no han participado con candidaturas a estos órganos jerárquicos de administración local. Podemos señalar brevemente que entre las unidades de análisis seleccionadas, sólo los caseríos de Palca y Chipipata han presentado candidatos tanto a la alcaldía provincial como a las regidurías respectivas y en muchas ocasiones han sido elegidos como representantes de su circunscripción (ONPE: 1990, 1995, 2001) [83] . Estas ocasiones, han sido muy bien aprovechadas por estos núcleos poblacionales, ya que coincidieron precisamente con el ingreso de los nuevos gobiernos a los mandos, tanto nacionales como regionales. Por lo mismo, los beneficios para la construcción del colegio modelo, la apertura de la red vial, la instalación de la biblioteca comunal, la electrificación y otros ya detallados, son el resultado mas evidentes de estas elecciones. Es tambien importante, considerar que algunas carteras ministeriales han sido ocupadas por personas que han tenido como lugar de origen la provincia en el que se suceden todos estos procesos. Entre ellos, la cartera de Educación y recientemente la de Energía y Minas. Estos representantes, han contribuido también con algunas decisiones en los cambios de los sistemas productivos de estos poblados, tanto en los poblados que están aislados como en los que están articulados.

Este análisis de las dinámicas desarrolladas en el aspecto político, nos muestra cómo la participación política en dos niveles muy diferentes de decisión, -a nivel de comunidad campesina y de los órganos administrativos del estado-, contribuyen a su modo, en propiciar los cambios que paulatinamente se suceden en la estructura productiva de estos ámbitos rurales [84] . La dinámica del aspecto político es, en estos dos casos, guiada por los intereses, tambien diferentes, de cada colectividad al que se

[83] Esta información puede ser corroborada en la página de la Oficina Nacional de Procesos Electorales y el historial electoral de representantes a nivel de todas las circunscripciones político administrativas del gobierno (www.onpe.gob.pe). En nuestro es suficiente revisar los resultados electorales de las elecciones de 1990, 1995 y las elecciones realizadas el año 2001.

[84] Los poblados de Palca, Chipipata y Chinche son los poblados de mayor influencia política Distrital y Provincial. En estos lugares la población electoral se incrementa y últimamente han sido los gestores y agentes muy dinámicos de los movimientos sociales-políticos y de reivindicación del lugar.

presentan. En el caso de las comunidades campesinas; por ejemplo, lo que orienta estas dinámicas son los intereses comunes a todos los poblados y comuneros, y lo que muy bien expresa esto, es la nula remuneración que perciben sus representantes. En cambio, la estructura política del estado, se rige bajo el criterio únicamente económico, incitando a que muchas personas, que llegan a ser representantes, solo lo hagan por perseguir un beneficio económico y no por la búsqueda del bienestar común a toda la población que representan, como sucede en los cargos de las Comunidades Campesinas.

Dinámica económica y reestructuración productiva.

La dinámica en el aspecto económico es también muy particular en los dos periodos referidos en el análisis del aspecto social (1992-1995 y 1997-2003). Si consideramos nuevamente, para nuestro análisis, los poblados articulados y los poblados aislados, y cada caso en los dos periodos referidos, podemos constatar que durante el primer periodo (1992-1995), la dinámica en los dos tipos de poblados han mantenido características comunes. Estas características la conforman un tipo de producción a la que llamo *"unifuncional";* es decir, netamente rural, donde la producción tradicional se reduce solo al cultivo de papa, olluco, y habas en los poblados aislados, y en los poblados articulados, se cultivan estos mismos productos y otros adicionales como maíz, calabaza, carné de res y lana. En términos resumidos era una economía de auto-subsistencia, tradicional y netamente agropecuaria (Wietz: 1981) [85] . Se caracterizaban, asimismo, por el "trueque" como mecanismo de intercambio, es decir "el dinero" en esos momentos, carecía de valor; pues, se sucedía con frecuencia el intercambio de un producto por otro para auto-sostenerse entre si toda la comunidad. En cambio, posterior a estas fechas, ya en el segundo periodo (1997-2003), desde la incursión del "Programa de Ajuste Estructural" y el tipo de economía liberal, que buscaba la apertura de mercados y la que se expresaba mediante la penetración de relaciones capitalistas de producción, se han sucedido una serie de reformas y de cambios en el sistema productivo rural. Pues, es justamente posterior a la implementación de una serie de políticas, iniciadas con el Programa de Ajuste Estructural, cuando han sucedido los mayores cambios en las estructuras productivas tradicionales [86] . Ya en este nuevo contexto, los poblados articulados seguían diferenciándose de los poblados aislados; pues, estos primeros, buscaban que la producción sea tecnificada, más productiva y desde ya, económicamente rentable.

En cambio, los poblados aislados, no solo tienen su aislamiento como dificultad para iniciar una tecnificación en su sistema productivo, sino también y la que más condiciona, es el propio relieve sobre los que se asientan (Molinero: 1990) [87] . Dada la ubicación de estos poblados aislados, la que se da sobre relieves con pendientes elevadas, es

[85] Wietz, Raanan (1981) "*Desarrollo Rural Integrado*" Ed. Concytec, México.

[86] Se evidencia, con estas explicaciones sobre las dinámicas en el aspecto social, político y económico de estos espacios rurales, lo que en la hipótesis inicial se postulaba respecto a los cambios en el sistema productivo rural.

imposible que los cultivos puedan tecnificarse utilizando maquinarias para acelerar todos los procesos de producción. Solo pueden establecerse algunos sistemas de almacenamiento de agua para las épocas secas.

Sería importante teorizar estos poblados en términos de Besserer, los poblados que se ubican en las zonas altas de los relieves, cuya estructura productiva también es ya predefinida, se pueden denominar *"Territorios condores",* dado su carácter estratégico que guiaron su establecimiento en épocas de guerra (Besserer: 2004) [88] . La reestructuración del sistema productivo en los espacios rurales analizados en la presente investigación, ha sido resultado de todos los cambios iniciados en el gobierno de la década del 90 con el programa de ajuste estructural y es la que ha fragmentado más los lazos sociales y la estructura productiva de estos espacios tradicionales (Molinero: 1990, pp.89-90) [89] . Ellos, han conllevado a que la actividad de los poblados estudiados, aislados y articulados, cambiaran de un carácter "*unifuncional"* netamente rural y tradicional, a un tipo de actividad "*bifuncional*", de transición de los sistemas productivos (Wietz: 1981) [90] , compartiendo desde entonces características urbanas y rurales que dan origen a los *"neorrurales"* (Molinero: 1990). Dado estos sucesos, mas allá de explicar solamente las dinámicas económicas y las características tradicionales con los cambios establecidos en cada tipo de poblados, dentro de las comunidades campesinas, es también pertinente, detallar algunas características que se presentan en la economía del gobierno local. Estas características quedan detalladas en los siguientes párrafos.

La economía en el gobierno local.

A escala de gobierno local, -háblese estrictamente del núcleo administrativo funcional (Provincia Daniel Carrión)-, en este periodo analizado, se ha hecho notorio dos tipos de cambios en las estructuras productivas. El primero, generado por el ingreso paulatino de formas liberales de producción, que ha influido directamente en la instrumentalización de todos los tipos de actividad productiva, siendo estas: primarias-extractivas, secundarias (agroindustrias) y/o terciarias (comercio). El segundo, producido por la revalorización creciente de las prácticas productivas tradicionales, las cuales cobran importancia, dado las debilidades físicas de algunos poblados estudiados, por no poder instrumentalizar su producción, debido a las formas y la inclinación del relieve sobre los que se asientan, dígase por los condicionantes físico-geográficos que configuran el espacio rural (Molinero: 1990) [91] .

[87] Molinero, Fernando (1990) "Los espacios rurales: agricultura y sociedad en el mundo" España Ed. Ariel Geografía.

[88] Besserer: 2004 Topografías transnacionales. Hacia una geografía de la vida transnacional. Ed. P y V, México.

[89] Molinero, Fernando (1990) "Los espacios rurales: agricultura y sociedad en el mundo" España Ed. Ariel Geografía.

[90] Wietz, Raanan (1981) "*Desarrollo Rural Integrado*" Ed. Concytec, México.

Estos dos tipos de procesos, particularizan las diferencias en los cambios del sistema productivo tradicional al nivel de gobierno local, éste es el espacio en el que la diversidad de expresiones espaciales se hace más rica por la complejidad de procesos que sobre ella se presentan y por la diversidad de actores socio-geográficos que sobre estos lugares se emplazan (Santos: 2000, p.268) [92] . Estos cambios, al nivel de gobiernos locales, son, por tanto, el resultado de una retroalimentación mutua entre los procesos globales que generan cambios a todas escalas y las revaloraciones productivas tradicionales locales, de los poblados en gran proceso de transformación (Beraún: 2006) [93] .

Este importante proceso influye irreversiblemente en los cambios de la estructura productiva tradicional de este espacio rural (Distrito Yanahuanca), insertándolo paulatinamente, de acuerdo a la adaptación de su economía, al contexto global. Los cambios en el gobierno local, no obstante, se expresan en una serie importante de procesos socio-geográficos, las cuales a su modo reestructuran el sistema productivo rural.

Procesos geográficos: expresiones de las transformaciones socio-territoriales.

Los procesos geográficos, son sucesos permanentes que cambian la configuración del espacio natural. En nuestro caso, los procesos geográficos se ciñen al entendimiento de los procesos, en marcha, que se desarrollan en los espacios articulados y desarticulados a la dinámica local, y ya señalados al inicio de este capitulo. A diferencia de los espacios globales donde es posible la teleacción e imposible la territorialización absoluta de la acción, -contraria al postulado de Santos- en estos espacios tradicionales, es posible de forma absoluta la territorialización de la acción. Quiero decir que los procesos geográficos desarrollados en estos lugares del país, expresan territorialmente todos sus impactos por la acción directa sobre ellos, lo que no necesariamente sucede en los espacios globalizados, ya articulados a la teleacción, dado el manejo de las telecomunicaciones y de la información en tiempo real desde distintos puntos del globo terrestre (Santos: 2000, pp.189-190) [94] . En los poblados estudiados, se están alternando procesos geográficos

[91] Molinero, Fernando (1990) “Los espacios rurales: agricultura y sociedad en el mundo” España Ed. Ariel Geografía.

[92] Santos, Milton (2000) “La naturaleza del espacio” Ed. Ariel S.A. Barcelona.

[93] Beraún, John (2006) “La reconfiguración territorial del Perú: crisis de las estructuras de poder” en Bricolage Nro. 13, Revista de la Facultad de Antropología y Geografía Humana de la Universidad Autónoma Metropolitana. México. (Ponencia presentada el 28 de octubre del 2005, en el XXIII Encuentro Nacional de Geografía realizada en el auditorio de Geografía Humana de la Universidad Autónoma Metropolitana, México DF entre el 24-29 de octubre del 2005).

[94] Santos, Milton (2000) “La naturaleza del espacio” Ed. Ariel S.A. Barcelona.

diversos; de ellos, la "*confluencia poblacional"* y *el "despoblamiento"* son los más característicos en estas áreas rurales del país, y se desarrolla de acuerdo a la categoría de cada poblado, articulado o no articulado, respectivamente. Estos procesos geográficos están reconfigurando el orden poblacional a nivel local; pues, el proceso de "*confluencia poblacional*" [95] , espacialmente queda expresado en las dinámicas demográficas de los Caseríos de Pariaucro y Nunumiayog, pertenecientes a la Comunidad Campesina de San Pedro de Yanahuanca (Distrito Yanahuanca). En estos poblados la tasa de migración está por encima del nivel de equilibrio de la tasa migratoria. Por otro lado, este mismo proceso, de confluencia poblacional, genera paralelamente otro proceso que denominamos *"despoblamiento rural",* la cual sin duda, también genera cambios en la configuración espacial y más aún en la organización productiva territorial a escala local. Como estos dos procesos, se puede identificar otros como *"extinción territorial"*; pero, muchos de ellos escapan a responder las inquietudes de la presente investigación; por ello, la profundidad teórica de cada uno de estos tres procesos, novedosos conceptualmente, amerita un ítem especial. No obstante, es importante mencionar que lo característico, sin embargo, en cada uno de ellos, es que de la mezcla de ambos procesos, los cambios en el sistema productivo rural se hacen más evidentes en este espacio rural.

La confluencia poblacional y el surgimiento de lo neorrural.

En la Comunidad Campesina estudiada, los caseríos Palca, Chinche y Chipipata, desde el segundo lustro de la última década del siglo XXI, están siendo participes de este proceso de confluencia poblacional. Pues, la dinámica migratoria hacia estos espacios se hace cada vez más creciente, debido a las mejoras obtenidas en el aspecto económico, infraestructural y ante todo productivo (Caserío Palca y Chipipata: 2005) [96] . Esta dinámica migratoria ha contribuido al cambio en los modos y medios de producción, en estos caseríos donde se asentaban los nuevos pobladores. Santos decía "la circulación es mas creadora que la producción" (2000, pp.278-279) [97] , en esta misma línea afirmamos que, mas allá de transportar nuevas formas de producción, el intercambio de las modos y medios distintos de producción, producto del choque de diferentes poblados,

[95] La *"Confluencia Poblacional"* es entendida como el traslado de grupos poblacionales hacia un único centro o núcleo administrativo funcional, previamente categorizado por el conglomerado social emigrante, como un lugar de mejores condiciones donde satisfacer sus necesidades.

[96] La información estadística sobre población han sido obtenidos a partir de los padrones de registro comunal, proporcionados por las autoridades de ambos caseríos. Es solo un referente hacer un análisis comparativo de la información estadística de población a nivel Distrital de los dos últimos censos (1993-2005) realizados por el INEI.

[97] Santos, Milton (2000) "La naturaleza del espacio" Ed. Ariel S.A. Barcelona.

"Programa Cybertesis PERÚ - Derechos son del Autor"

genera una nueva forma de producción. Un vínculo de lo exclusivamente tradicional con lo frágilmente moderno esta generando un modo neotradicional de producción, en el que no predomina lo exclusivamente tradicional, ni lo aún frágilmente moderno.

Estébanez decía "el poblamiento no sólo altera el volumen de población, sino también la estructura social, demográfica y económica de la comunidad rural…" (Estébanez y otros: 1995, p.255) [98] , aludiendo de este modo que los saldos migratorios positivos para un lugar, afecta no solo a la cantidad de población sino también, directamente, al sistema productivo rural. En la misma línea, siguiendo a Dickinson, afirmamos que esta confluencia no solo expande el área urbana dentro del área rural (Dickinson: 1961) [99] , sino también, modifica sus formas de producción, sus modos de vida y sus formas tradicionales de intercambio comercial. Otro suceso muy importante, a considerar, es que la confluencia poblacional como proceso socio-geográfico, en estos lugares, se da por el condicionante decisivo de las articulaciones territoriales (dígase: por las redes técnicas) y también por la dinamicidad económica, cada vez creciente, que tienen estos espacios. A esto se puede añadir los otros cambios realizados en materia productiva, en infraestructuras y en el equipamiento ya referidos. El cambio en la dinámica social, económica, productiva y en los modos de vida de la población, que vive en los caseríos articulados a los centros de decisión política, ha influido también, a que se acelere, este proceso de *confluencia poblacional*. Este proceso, no solo genera el desarraigo de grupos de poblaciones con respecto a su lugar de origen, sino también ha contribuido al afianzamiento de los tipos de organización social tradicional. En el presente estudio, este afianzamiento de las formas de organización tradicional, se evidencia con la *creación de un nuevo Centro Poblado (caserío) en la Comunidad Campesina San Pedro de Yanahuanca* [100] . Las actas de la última asamblea general del mes de mayo del 2005 manifiesta expresamente: "apruébese la creación del 15ª anexo denominado *Pampas de Puriag Rumi*". Esta creación que espacialmente significa un poblado más en nuestra serranía peruana, no es sino también, una *nueva conglomeración social* y un *objeto geográfico* re-estructurador de la configuración del paisaje territorial rural y de su sistema productivo imperante (Ver mapa Nº 4: Flujos Migratorios poblacionales).

La inmigración al poblado de Palca se agudiza el año 2002 con la llegada del fluido eléctrico a este caserío. Este suceso, al parecer tan poco trascendente dio inicio a un proceso permanente de confluencia poblacional desde los poblados aislados, que terminó en algunos casos destruyendo gran parte del aparato productivo de las antiguas residencias y dejando al borde de la extinción territorial a los "*caseríos y anexos*" que se encuentran en proceso de despoblamiento (Nunumiayog, Pariaucro).

Esta llegada de personas con costumbres no del todo diferentes pero con particularidades propias en sus patrones de comportamiento, en sus modos de producción y de comercialización ha generado un nuevo tipo de organización

[98] Puyol, Estebanez, Méndez (1995) "Geografía Humana" Ed. Catedra. Madrid.

[99] Dickinson, Robert (1961) "*Ciudad: Región y regionalismo*" Barcelona, Ed. Omega.

[100] Comunidad Campesina Matriz San Pedro de Yanahuanca "Actas del mes de Mayo del 2005"

denominado por Molinero "*lo neorrural"* (Molinero: 1990, pp.339-340) [101] .

Mapa Flujos Migratorios de la Población.

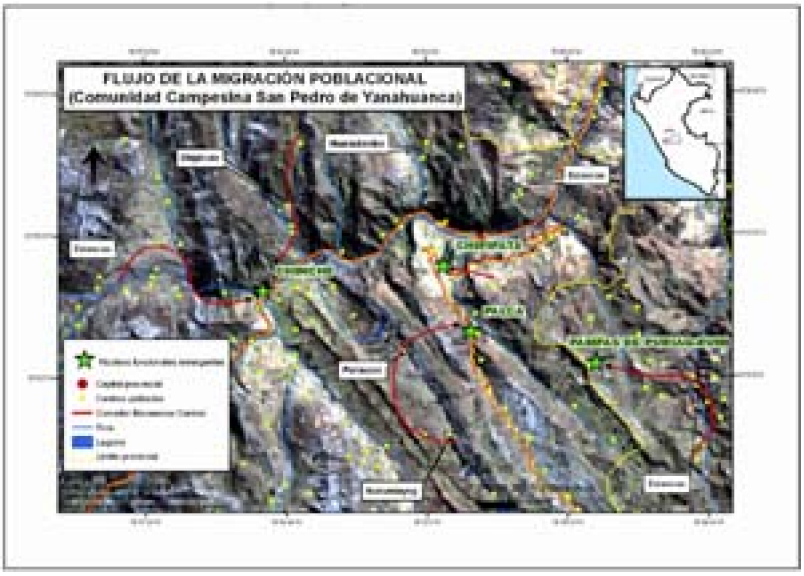

Este espacio neorrural que, a diferencia de la búsqueda de lo autentico en el campo, planteado por Nogué, se caracteriza como el anterior por un creciente cambio social y ante todo una permanente dinamización económica (Nogué: 1988, pp.145-177) [102] .

El poblado de Palca, caserío de la Comunidad Campesina San Pedro de Yanahuanca y ubicada dentro de la circunscripción política administrativa de la Provincia Daniel Carrión, ha mantenido una población total fluctuante de 250 a 350 habitantes desde el año 2001 hasta el año 2004, según los padrones comunales del mismo caserío. El año 2002 se muestra un crecimiento porcentual de 10.3 % en la población; el año 2003 se registró un 11.09 % y el 2004 se registró un incremento del 15.51 %, habiendo aumentado su población en casi un 50 % en tan solo tres años (Caserío Palca: 2005) [103] .

Este proceso es un ejemplo claro de la confluencia poblacional, no éxodo rural [104] , en esta parte de la serranía estudiada (ver Tabla Nº 1 y gráfico Nº 1).

[101] Molinero, Fernando (1990) "Los espacios rurales: agricultura y sociedad en el mundo" España Ed. Ariel Geografía.

[102] Nogué, Jean (1988) "El fenómeno neorrural", Agricultura y sociedad, Nro 47.

[103] La información sobre población, de este caserío, fue obtenido y procesado de los padrones de empadronamiento de la Comunidad Campesina Matriz. Fue proporcionado por las autoridades de dicha Comunidad a fines del año 2005. Se sustenta en fuentes directas como el Padrón Comunal de los caseríos.

[104] Es importante precisar que no se utiliza el término "éxodo rural" debido a la menor intensidad que tiene este proceso, en estos lugares, y por el tiempo más lento que toma este proceso migratorio.

Años	Población	Incremento (%)
2001	350	
2002	386	10.3
2003	428	11.09
2004	494	15.51
2005	575	16.40

Tabla 2. Incremento de la Población en el Caserío de Palca.

Fuente: Padrón de la Comunidad Campesina San Pedro de Yanahuanca.

Ilustración 1. Incremento de la Población en el caserío de Palca.

Entre los requisitos para la re-categorización de centros poblados, a nivel de las áreas rurales, que promueve el INEI, es la cantidad de población uno de lo requisitos determinantes. Esto quiere decir que desde el año 2004, el poblado de Palca, junto a Chinche que también manifiesta el mismo proceso, pueden adquirir otra categoría y ser consideradas "urbano", por la cantidad de población que poseen y por desarrollar actividades del sector terciario (comerciales y turísticos) y también, por la piscicultura que proliferan como pequeñas industrias (Beraún: 2005) [105] . Junto a estas características que reconfiguran los modos de producción, que pierden el ser netamente rurales tradicionales y emergen otras que tienen matices de neorruralismo, podemos sumarle otros sucesos que le dan realce a los cambios en el sistema productivo. El proyecto Kapaq-Ñan

[105] Estos datos han sido tomados por el autor de esta investigación en trabajos de campo realizado durante el año 2005 y 2006. se sustenta en fuentes directas como los padrones comunales de los caseríos en los que sucede estos procesos.

(recuperación de los Caminos Inca) realizada en el periodo 2003 y 2004 por el Instituto Nacional de Cultura, por el flujo cada vez creciente de turistas, viene dinamizando la economía en el ámbito turístico y gran parte del sector terciario vinculado a comercio. Estos proyectos y los cambios en el sistema productivo rural en el caserío de Palca, Chipipata y Chinche, se ven fortalecidos por tener, como se mencionó en párrafos anteriores, representantes políticos en la capital provincial [106] .

Existen nuevos núcleos urbanos que emergen en zonas focalizadas de la parte media del Corredor Bioceánico Central, Palca, Chipipata y Chinche, son claros ejemplos de ello, y son producto de la reestructuración del sistema productivo, la confluencia poblacional y la adopción de estrategias bifuncionales de producción y sobrevivencia.

El despoblamiento rural y los orígenes de la extinción territorial.

La "*Confluencia Poblacional"* como proceso geográfico restructurador de la organización espacial, productiva, económica y social, se hace notoria en nuestro caso, en los poblados que tienen mejor accesibilidad. Estos, son los poblados de Palca, Chipipata y Chinche, cuyos flujos de inmigración se incrementan paulatinamente y también los cambios en su sistema productivo. Paralelo a este proceso, en estos mismos espacios rurales, se desarrolla otro proceso geográfico al que denomino *"despoblamiento rural",* que se presenta como un suceso previo a la *"extinción territorial"* de algunos caseríos o anexos cuya población ya es mínima. En muchos casos, estos poblados en extinción, pasan a formar parte del grupo de territorios conocidos como *"estancias"* y la que conforman un tipo propio de organización territorial, con asentamientos poblacionales de mínima densidad. Este proceso, lo pueden escenificar muy bien los poblados de Pariaucro, Pungray y Nunumiayog que son los ejemplos más latentes. El proceso geográfico de "*confluencia poblacional*", en este contexto, fortalece la potencialidad de los núcleos funcionales emergentes, generando comunidades rurales más fragmentadas en las áreas de poblamiento y conllevando al derrumbamiento de la sociedad local en las áreas en despoblamiento (Puyol y otros: 1995, pp.255 - 256) [107] .

Estos procesos paralelos contrapuestos, están provocando la desaparición de algunos poblados, y el fortalecimiento de otros a causa de este anterior, lo que se podría denominar que es el reflejo de un *"parasitismo entre elementos geográficos funcionales"*. Es decir, la "*absorción natural*" de un agente geográfico por otro agente geográfico mas desarrollado. Por ejemplo, así como surgen las conurbaciones, robando la integridad e independencia a otras ciudades, en nuestro caso, un espacio rural con alguna ventaja superior a otro espacio rural, absorbe este espacio en decadencia, para hacerse mas funcional y mas decisiva en las decisiones colectivas.

[106] Representantes que fueron elegidos entre 8 distritos y todas sus comunidades campesinas.

[107] Puyol, Estebanez, Méndez (1995) "Geografía Humana" Ed. Catedra. Madrid.

"Programa Cybertesis PERÚ - Derechos son del Autor"

Los sistemas tradicionales (Molinero: 1990, p. 119) [108] de comercio y las formas de producción se van innovando con la introducción de nuevas visiones más globalizadas, por nuevas metodologías, técnicas e instrumentos.

Esta desaparición de los sistemas productivos tradicionales, trae como consecuencia la predominancia de nuevas estructuras productivas. Me atrevo afirmar que estos mismos procesos socio-geográficos, se vienen desarrollando en los diversos espacios rurales, con estructura productiva tradicional, a nivel nacional; lugares en que el "programa de ajuste estructural" ha tenido presencia mediante sus subprogramas de "desarrollo" y la que con otro estudio de características similares al presente, se puede comprobar y contrastar con las particularidades de cada espacio geográfico.

Los poblados menos favorecidos por el relieve andino y por su permanente aislamiento, lo conforman en nuestro caso, los poblados de Pungray, Pariaucro y Nunumiayog; ellos cada año van perdiendo grandes cantidades de población dejando estos espacios en abandono relativo. Pues, sumado a la migración por parte de las poblaciones que tienen como argumento "vivir en lugares mas articulados a la dinámica local y regional", se puede mencionar el despegue, en estos últimos años de la población joven que desea migrar en búsqueda de mejores perspectivas.

A diferencia de la curva de incremento poblacional mostrado para el caserío de Palca, estos espacios comparten, unos más que otros es verdad, una tasa migratoria negativa, es decir mantienen una curva de poblamiento inclinada hacia abajo (Ver Tabla Nº 2 y gráfico).

Años	Población	Decremento (%)
2001	349	
2002	314	10.29
2003	302	3.82
2004	275	8.94
2005	228	17.09

Tabla 2. Población Decreciente en el Caserío de Pariaucro.

Fuente: Padrón de la Comunidad Campesina San Pedro de Yanahuanca.

[108] Molinero, Fernando (1990) "Los espacios rurales: agricultura y sociedad en el mundo" España Ed. Ariel Geografía.

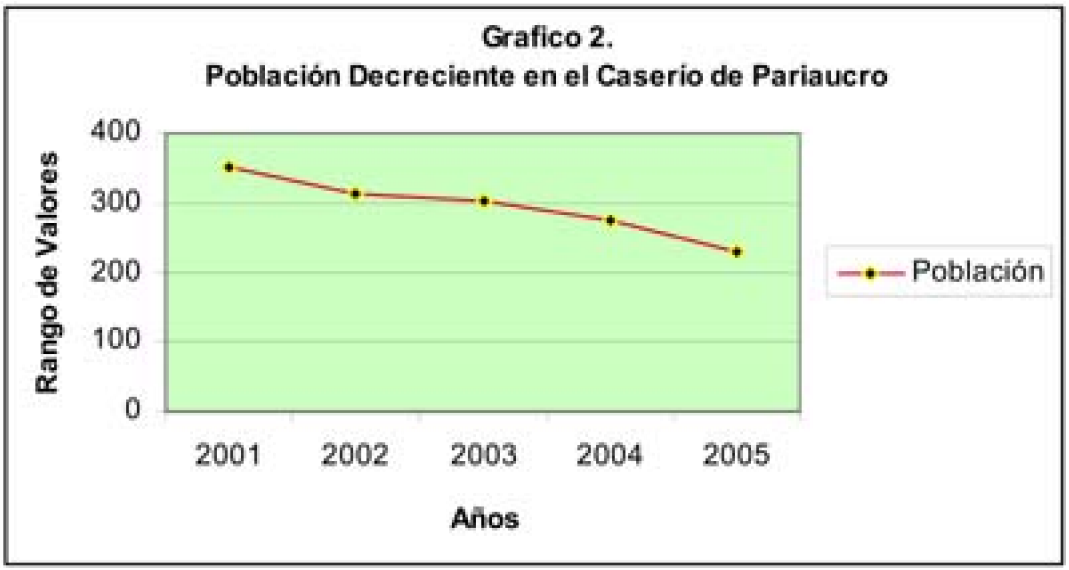

Ilustración 2. Población Decreciente en el Caserío de Pariaucro.

La población tomada por comunidad incluye no solamente a la población adulta, sino todos los rangos de edades existentes en la comunidad; por ello, es posible afirmar que si el numero de personas por hogar, en zonas rurales, está en la relación de 1 a 5 (1:5), la cantidad de familias existentes en este poblado, se ha reducido de 70 a 45 familias en un solo poblado (Pariaucro).

Procesos similares aunque en menor medida, suceden en Pungray que tiene menos personas y Nunumiayog en la que existe un lazo muy fuerte entre el lugar habitado y el poblador que lo habita. Estos lugares son también victimas de un proceso que amenaza acabar con ellas y con toda la riqueza tradicional que en ella existía. De este modo, el despoblamiento rural, se convierte en un proceso geográfico creador de otro proceso geográfico, *"la extinción territorial".*

La extinción territorial, en nuestro caso, se intenta espacializar en Pariaucro, Pungray y Nunumiayog, tres lugares que se asientan sobre relieves muy accidentados, aislados de toda dinámica moderna, aunque débilmente, y victima del *"parasitismo geográfico"* que otros espacios con mejores potencialidades naturalmente desarrolla.

No se puede obviar, que dado el carácter periférico de estos espacios rurales, las dinámicas que ellas desarrollan, no son del todo decisivos en gran magnitud dentro del escenario regional; sin embargo, ello no quiere decir que estos procesos, no sean resultado del ingreso creciente y paulatino de nuevas formas de producción, de nuevas relaciones económicas, sociales, políticas e incluso culturales.

Este proceso último, genera el desarraigo de las poblaciones con respecto a su espacio y a su territorio, genera el desarraigo de las costumbres, tradiciones y de toda su cultura, es a este proceso lo que Octavio Ianni [109] , ha denominado Desterritorialización

[109] Octavio Ianni acuña el termino "D*esterritorialización"* en su libro La Sociedad Global publicada en 1998. El dice "La globalización tiende a desarraigar a las personas, las cosas y las ideas. Sin perjudicar sus orígenes algo se les desprende o resulta indiferente. Todo tiende a desarraigarse, así se desarrolla el sorprendente proceso de ***desterritorialización*** , una característica de la sociedad global en formación".

(Santos: 2000, p.279) [110] , una etapa previa, de lo que aquí denominamos "extinción territorial" (Beraún: 2006, p.8) [111] .

La bifuncionalidad productiva: una nueva forma de subsistencia en el espacio rural.

Para el mejor abordaje de este tema, podemos diferenciar los núcleos rurales aquí referidos, en dos categorías. La primera, comprende los núcleos rurales que son víctimas de un proceso de despoblamiento y; la segunda, referido a los espacios a los cuales confluyen las poblaciones emigrantes. Dado estas dinámicas y procesos, que se presentan en los núcleos estudiados, y en las que fueron expresadas espacialmente debido a los cambios ocurridos en el sistema productivo rural, se presenta, en estos dos ámbitos, un conjunto de nuevas formas de producción, de comercialización, de comportamientos sociales y de formas de vida que se innovan en el nuevo escenario. El proceso geográfico de *"despoblamiento rural"* y *"confluencia poblacional"* son los dos procesos que inducen a la aparición de nuevas estrategias de sobre-vivencia que escenifican la población migrante, en su búsqueda de adaptarse al nuevo contexto social y de insertarse a la "nueva" dinámica económica.

Las nuevas formas de sobre-vivencia en estos espacios, están caracterizados por la mezcla de actividades netamente rurales y por la adopción de actividades terciarías y semi-industriales que caracterizan a las áreas urbanas. Este hecho, mas que ser un proceso natural en un espacio que se innova y se inserta en una dinámica donde los medios y las formas de producción evolucionan, es la expresión necesaria de la búsqueda de estrategias para adaptarse y sobrevivir en el nuevo contexto económico local globalizado. Son estas necesidades, producidas por la movilidad espacial de la población, lo que genera, y que en esta investigación denominamos, las *"bifuncionalidades productivas".* Característico de las poblaciones migrantes que diseñan estrategias rurales-urbanas para sobrevivir, las bifuncionalidades productivas son expresiones auténticas de espacios rurales tradicionales que se encuentran en pleno proceso de transformación socio-productiva.

Las "*transformaciones espaciales, productivas y socio-territoriales",* aquí producidas, y que mediante el principio de observación podemos constatar en el concreto geográfico (Santos: 1996, p.22) [112] , son, no sólo expresiones espontáneas de las sociedades cambiantes, sino expresiones construidas por las necesidades de las sociedades en

[110] Santos, M., (2000); *La naturaleza del espacio*. Ed. Ariel Geografía, Barcelona, Pp. 279.

[111] Beraún Chaca, John James & Beraún Chaca, Alan Joe (2006) "Las sociedades territorializadas: desterritorialización y reterritorialización en lima metropolitana" Investigación ganadora del Premio Nacional en Ciencias Sociales 2006. Instituto de Investigaciones Históricos Sociales de la Universidad Nacional Mayor de San Marcos.

[112] Santos, M. (1996) "De la totalidad al lugar" Ed. Oikus Tau, España.

pleno proceso de extinción. La transformación social –formación dice Santos- comprende las diferentes formas técnicas y organizacionales del proceso productivo que corresponden a las diversas relaciones de producción existentes, ésta no puede ser concebida sin referencia de la noción de espacio (Santos: 1996, pp.22-23) [113] .

Los caseríos de Pariucro y Nunumiayog, en pleno proceso de despoblamiento, así como Palca y Chipipata que expresan un proceso contrario, son los espacios rurales que mejor expresan ésta teorización de Santos; y así como ésta teorización, estos lugares nos dan luces para una mejor comprensión de los procesos geográficos en el espacio rural. Ello; no obstante, previo una concepción coherente del binomio espacio-tiempo, como explica Wallerstein (2000, p.56) [114] y asumiendo las escalas espacio-temporales que plantea Braudel.

Para concretizar espacialmente la "*bifuncionalidad productiva"* en los núcleos rurales estudiados y explicados en estos párrafos, se presenta una descripción de los sucesos que la caracterizan y definen.

En Palca y Chipipata, poblados articulados que experimentan un proceso de confluencia poblacional, y que están, casi por completo, insertados a la dinámica económica del gobierno local, tienen una gran parte de la población inmigrante que da muestras de asumir nuevas estrategias de sobre-vivencia. Esta población inmigrante ha dejado, en sus lugares de origen, algunos animales en crianza, terrenos con sembríos y casas construidas que fueron encargadas a otras personas que se asientan temporalmente para que las cuidaran, a cambio de algunos pocos beneficios como el pago en especies (pudiendo ser animales, productos, dinero o simplemente el lugar para vivir temporalmente).

La bifuncionalidad productiva, resulta de las actividades paralelas que se realizan en los núcleos rurales articulados y no articulados. De este modo, podemos enfatizar que la población, aún residente en los caseríos de los cuales emigran las personas, -dígase: en los lugares en proceso de despoblamiento-, desarrolla aún actividades tradicionales como la crianza de animales mayores (ganado vacuno, caballar, alpacas y llamas), y el sembrío de cultivos muy antiguos (tubérculos, maca, olluco y oca), con modos y medios tradicionales en las tierras arables. Claro está, con un beneficio mayoritario a favor de los dueños de los animales y de los terrenos. En cambio, los dueños de estas tierras y propiedades en los núcleos aislados, desde su desplazamiento en los nuevos poblados articulados, han empezado a desarrollar actividades terciarias, comerciales y de tipo urbano en su nuevo ámbito de emplazamiento. Las actividades terciarias más características son: la aparición de los servicios turísticos, -claro está con un nivel aún marginal y con pocas excepciones de algún grado de especialización-; la proliferación del comercio informal en bodegas y mini-tiendas, que no eran frecuentes hace dos y tres lustros; la iniciativa de crear una pequeña industria de crianza de peces (Piscicultura), también nunca antes experimentada; la construcción de entidades comunales representativas –entiéndase: biblioteca comunal, colegio, escuela, local del club de

[113] Santos, M. (1996) "De la totalidad al lugar" Ed. Oikus Tau, España.

[114] Wallerstein, I. (2000) "*La reestructuración Capitalista y el Sistema Mundo"* Ed. Centro Runa México.

madres, posta médica- con modelos arquitectónicos capitalinos si no europeos; y, la adopción de formas de comportamientos y hábitos de consumo que configuran la formación o reformación social. Esto último implica consecuentemente, una transformación del sistema productivo tradicional y su aparato técnico y organizacional que se innova con la reciente adopción de estrategias bifuncionales de sobre-vivencia en el espacio rural.

Cambios técnicos recientes.

La organización local de la sociedad y del espacio –decía Santos- reproduce el orden internacional (Santos: 1996, p.23) [115] . Ello trae consigo la aparición de formas espaciales y una nueva formación social. Las formas espaciales serían un lenguaje de los modos de producción, porque ellos escriben la historia en el tiempo y las formaciones sociales la escriben en el espacio (Santos: 1996, p.23) [116] . Estas afirmaciones expresadas por Milton Santos [117] , resume como los cambios sociales y técnico-productivos a escala local, como los desarrollados en los núcleos rurales aquí estudiados, al reproducir el orden internacional, son creadores de nuevas formas espaciales y de nuevas sociedades en construcción.

En la construcción de estas formas espaciales y en la formación de nuevas sociedades locales, en los núcleos rurales analizados, se han sucedido una serie de cambios técnicos que se pueden resumir de la siguiente manera. Los cambios recientes, en el caserío de Palca, han quedado espacializadas producto de la ampliación y el asfaltado de la red vial –red técnica dice Santos- que articula territorialmente los caseríos, anexos y poblados en el que sucede el proceso de confluencia poblacional, y que ya han sido detallados en párrafos anteriores. Estos núcleos rurales, articulados entre si y con la provincia Daniel Carrión, poseen condiciones físicas y capacidades técnicas óptimas, que conllevaron a la implementación de novedosas actividades no exclusivamente rurales como el comercio, la agroindustria y la piscicultura (Tabla Nº 3 y Gráfico Nº 3).

AÑOS	Total Resoluciones	Resolución Suprema	Resolución Ministerial	Resolución Directoral	Resolución Administrativa
1995	35	27	2	4	2
1996	38	29	2	5	2

Tabla 3. Resoluciones otorgando licencia para uso de agua (Provincia Daniel Carrión).

[115] Santos, M. (1996) “De la totalidad al lugar” Ed. Oikus Tau, España.

[116] Santos, M. (1996) “De la totalidad al lugar” Ed. Oikus Tau, España.

[117] Geógrafo Brasileño, máximo representante de la Geografía Suramericana y uno de los más trascendentes geógrafos de habla hispana.

FUENTE: Anuario Estadístico 1997 (Perú en Cifras).

Ilustración 3. Incremento de Resoluciones para uso de Agua.

Este último cuadro y gráfico, muestran el incremento local de las licencias para el uso del agua; cabe señalar que el periodo de obtención de licencias, coincide con la construcción de las granjas piscícolas que tienen su funcionamiento en los caseríos de Palca y Chinche desde el año de 1995 (Municipalidad Provincial) [118] . Las piscigranjas, en ambos núcleos rurales, no solo han respondido a su actividad normal de producción y venta de sus productos (truchas), sino que a la vez, ellas se han convertido en un atractivo turístico que han dinamizado la economía del lugar. Es decir, se ha trascendido de la unicidad funcional y coexiste con ella, una doble funcionalidad de la misma actividad productiva; este suceso es también, significado de los cambios técnicos y de las capacidades sociales que se innovan con frecuencia. Posteriormente, en el año de 1998 se construyó una red vial que articula la red principal (Cerro de Pasco - Yanahuanca) como parte de la política macro-nacional de mejora del corredor biocéanico central, con el poblado de Pumapachupan, aquel donde últimamente (Mes de Mayo del 2005) se ha creado un nuevo caserío denominado Pampas de Puriag Rumi como anexo de la Comunidad Campesina San Pedro de Yanahuanca (CC-SPY), ampliando de este modo, éste último, sus limites y modificando consecuentemente la propia configuración rural-urbana-local.

Sumado a estos cambios, la construcción y equipamiento del colegio (agroindustrial inicialmente y de humanidades posteriormente), y de la escuela modelo, condujo a la creación de una Institución Educativa Integrada y equipada, el único en estos lugares con

[118] Para demostrar estos cambios en la creación de empresas piscícolas, he cogido como dato el incremento del número de resoluciones otorgando licencias para el uso de agua. Dado que para construir y utilizar piscigranjas, con la crianza de peces (o truchas) se requiere de licencias de uso de agua, y dado que en estos lugares no existe experiencia similar, estas piscigranjas (dos: uno en el Poblado Chinche y otro en el caserío Palca) serían las primeras empresas que buscaron la obtención de este documento en nuestro ámbito de estudio; por ello, he considerado que este es el mejor indicador para demostrar dicho suceso.

similar categoría. Estos cambios técnicos del último lustro, ha tenido una influencia decisiva para que el caserío de Palca sea la sede de la Red Educativa Rural desde el año 2000. Sumado a que es uno de los caseríos donde confluyen la población migrante, este caserío es la sede donde cada mes se reúnen profesores y autoridades políticas (de 10 poblados adyacentes), los cuales le otorgan de este modo un gran peso político a este núcleo rural emergente.

El poblado de Chinche, de forma similar, denota procesos parecidos, con la excepción de que éste, ya era un núcleo rural articulado de mas antigüedad y poseía también los servicios básicos y sistemas de soporte necesarios para desarrollar actividades bifuncionales productivas y propiciar los cambios técnicos en los poblados de su entorno. Sin embargo, detallado todos estos procesos, el cambio al que hago alusión, es la mayor especialización y tecnificación de sus actividades; pues, la producción ganadera se ha visto mejorada por el tratamiento que de ellas se hacen, las actividades turísticas se consolidan como actividad terciaria y mejoran raudamente por los cercanos valles que cobijan entre si "Aguas termo-medicinales", molinos de rocas, un bello paisaje escénico de mini-cataratas (constantemente visitadas), etc. Todo ello, ha incrementado constantemente el flujo turístico y la actividad comercial de estos núcleos rurales abordados, hechos que repercutieron también, en la dinámica creciente de la economía local y en la consolidación de estos dos poblados como agentes decisivos y catalizadores de la economía local.

Núcleos funcionales emergentes.

Los cambios técnicos recientes y los procesos anteriormente detallados, nos han mostrado la diversidad de contextos geográficos y de espacializaciones sociales que transforman el paisaje rural estudiado. Espacios rurales que pasan por un proceso de confluencia poblacional; y otros, que alternan este proceso por uno de extinción territorial, trayendo consigo el debilitamiento de una sociedad local, por una parte, y la construcción de otra sociedad también local, por otra. En esta construcción de nuevas sociedades y de nuevos espacios, se recrean en el paisaje rural estudiado, la aparición de nuevos núcleos con poder decisivo, objetos geográficos funcionales capaces de reestructurar no solo el sistema productivo del espacio rural tradicional, sino también la estructura social, política y económica del mismo (Beraún: 2004, pp. 467-469) [119] . A diferencia del término "núcleos urbanos emergentes" utilizado para definir estos cambios, en una publicación el año 2004, debo utilizar la de "núcleos funcionales emergentes" dado que la investigación ha logrado comprobar que las actividades desarrolladas en estos ámbitos, no son del todo urbanas, ni exclusivamente rurales. Coexiste en ella una multiplicidad de funcionalidades rurales-urbanas que podemos denominar un "espacio rururbano".

Los núcleos funcionales emergentes [120] , son expresiones de cambio en los patrones

[119] Beraún Chaca, John James (2004) *"Núcleos urbanos emergentes: Agricultura y sociedad en el mundo"* Año VIII Nº 13, Revista Investigaciones Sociales del IIHS, Ed. UNMSM, Lima.

de comportamiento, consumo, modos de vida y de producción, cambio en la filosofía tradicional rural y en las relaciones económicas que le son inherentes. Los núcleos funcionales emergentes son los nuevos espacios que se convierten en los elementos catalizadores de la economía local, trátese en este caso, específicamente, de los poblados de Chinche, Chipipata y Palca. En estos caseríos, el año 1992 marcó significativamente un cambio integral; las redes que articulan vialmente los centros de decisión se hicieron factibles, de igual forma se implementó la electrificación y dotación de agua potable que han generado cambios en la organización social y en la re-conceptualización del desarrollo comunal. Esto ha originado cambios sustanciales en la organizatividad de las instituciones existentes, en la aparición de nuevos organismos representativos, en el aumento de la participación política, en la instauración de pequeñas industrias. Conllevando a una concentración de la población y de la diversidad de actividades que han generado condiciones sociodemográficas y políticas, que las colocan en el centro de potenciales núcleos funcionales emergentes, siendo a la vez, poseedores de características que las consolidarían como futuros espacios de cohesión y centros de decisión económica, generando consecuentemente una nueva configuración de las regiones económicas a escala local.

Uno de los núcleos funcionales emergentes más representativos, sumados a Chinche, Palca y Chipipata, es Pampas de Puriag Rumi (Ver mapa Nº 5: Núcleos Funcionales Emergentes). En este caserío ocurren similares procesos que en los anteriores y es de ella donde más información de valor geográfico e histórico se ha podido obtener. Pues, como ya se explicó en párrafos anteriores, Pampas de Puriag Rumi es un caserío muy reciente, creada en la última reunión del mes de mayo del 2005 en la Comunidad Campesina San Pedro de Yanahuanca. Este hecho geográfico es otro indicador sobre los núcleos funcionales que emergen, propiciando también cambios en la configuración territorial local. La creación de este nuevo caserío dentro de una comunidad campesina, que como cualquier otra comunidad se supone en proceso de extinción, resulta de la decisión y de un enorme peso político de los poblados de la "Parte Alta" [121] de la Comunidad Campesina en referencia [122]. El surgimiento de este núcleo urbano trae consigo la diversificación del sistema productivo y la adopción bifuncional de actividades

[120] Para entender mejor el concepto de núcleos funcionales de este apartado, llevamos la discusión dentro del análisis multiescalar planteado por Federico Besserer (Besserer: 2004, p. 75), entendida ésta como el análisis de un espacio en función de diferentes escalas espaciales. Reducimos este tema de los núcleos funcionales a los caseríos que adoptan bifuncionalidades productivas, que son espacios donde confluyen la población emigrante y aquellos que están articulados y dinamizando una economía alterna a la netamente tradicional y ligeramente moderna, dígase: aquellos espacios en real proceso de transformación socio-productiva y territorial. nos referimos a los poblados catalizadores de los cambios actuales: Chinche, Palca y Chipipata.

[121] Se utiliza esta denominación para diferenciar los poblados pertenecientes a la Comunidad Campesina Matriz. El término la "Parte Alta" hace referencia a los poblados que se ubican a mayor altitud (msnm) que otros y cuya actividad productiva se caracteriza por ser prioritariamente ganadera.

[122] Cabría mencionar aquí, la fuerza y peso político decisivo de los caseríos de Palca, Pumapachupan y Tambopampa que han producido la aparición de este nuevo caserío. Estos hechos geográficos, sin duda, son acciones que tienen un impacto trascendente en el campo político, económico, social y ante todo espacial.

"Programa Cybertesis PERÚ - Derechos son del Autor"

rurales y urbanas ya abordadas.

Cambios en el sistema productivo rural.

Los cambios en el sistema productivo rural, es entendida como la reformación social y una reformación económica en estos ámbitos tradicionales. Estos cambios comprenderían una reformación en la estructura productiva y una reformación en la estructura técnica; se trata de una reestructuración técnico-productiva expresado geográficamente por una cierta distribución de la actividad de producción (Santos: 1996, p.22) [123] .

Los procesos geográficos detallados, la concepción de tipologías de espacio en cada tema analizado, la bifuncionalidad productiva y el surgimiento de núcleos funcionales emergentes, todos ellos con dinámicas distintas, son los catalizadores de la reformación o reestructuración socio-económica y territorial en estos espacios rurales con sistemas productivos tradicionales. Estos cambios en el sistema productivo tradicional, se puede explicar con las clasificaciones que diera Rodrigo Montoya (Montoya: 1970) [124] sobre los modos de producción al interior del país y prioritariamente en la serranía peruana. El *modo de aparcería* y el *modo familiar* del sistema productivo, se ve reducida por modos capitalistas de producción. En ella, la producción mayoritaria no se reduce solamente para el consumo familiar, sino exclusiva y mayoritariamente para orientarla al mercado local y regional mediante intercambio económico. La liberalización de estos mercados tradicionales desde el año 1992, está generando desequilibrios territoriales que agudizan las desigualdades sociales; pero a la vez, está generando respuestas locales a los procesos mundiales, lo que muchos autores han denominado la glocalización de los lugares.

El “programa de ajuste estructural” de la década del noventa, como planteáramos en la hipótesis inicial, así como las políticas de libre mercado, han generado los condicionantes técnico-económicos que sumados a los condicionantes geográfico-ecológicos existentes [125] han reorientado el sistema productiva rural, que era predominantemente familiar y sólo de subsistencia, derivándola a un sistema productivo en transición, con mayor tecnificación. El modo de producción, que ingresa, se orienta con creces al comercio y no sólo al consumo directo; se transita -como señala Raanan Wietz- por una nueva etapa de formación social global (Raanan: 1981) [126] . Estos

[123] Santos, M. (1996) “De la totalidad al lugar” Ed. Oikus Tau, España.

[124] Montoya, R. “A propósito del carácter predominantemente capitalista de la economía peruana actual” Ed. Teoría y Realidad, Lima 1970.

[125] Molinero, F. “*los espacios rurales: agricultura y sociedad en el mundo”* España 1990

[126] Wietz, Raanan (1981) “*Desarrollo Rural Integrado*” Ed. Concytec, México

programas y políticas, orientados al cambio económico inicial, y otras que buscaban la articulación y liberalización de lugares estratégicos comercialmente (Condicionadas por su propia estructura física) han sido y son los catalizadores de estos cambios detallados en párrafos anteriores; no obstante, han sido a la vez, los artífices de la generación de las desigualdades sociales y de la fragmentación territorial al nivel de las comunidades campesinas.

El proceso de extinción territorial, la confluencia poblacional y el "*éxodo rural*" considerado *procesos geográficos de gran impacto espacial* son acontecimientos que se expresan en los núcleos funcionales de la Comunidad Campesina San Pedro de Yanahuanca.

Mapa de Espacios Funcionales Emergentes.

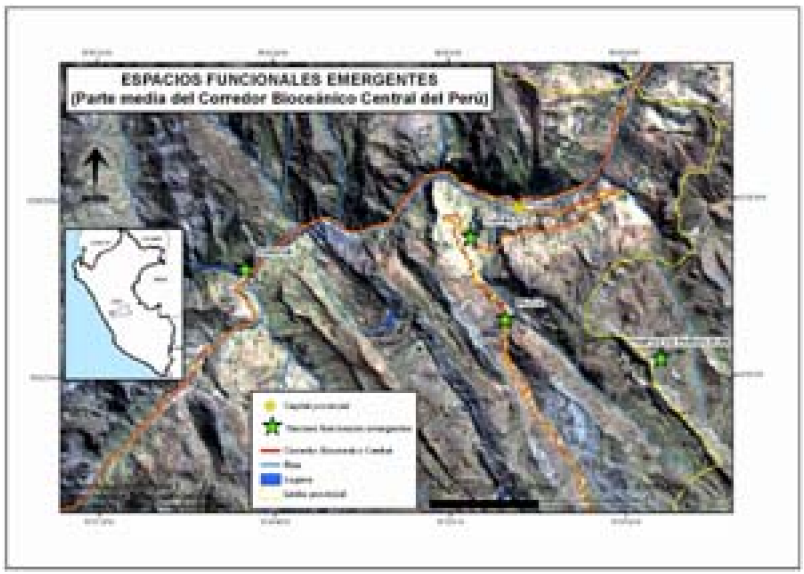

Estos son producto de la aplicación de políticas y programas de "desarrollo" de la década del noventa (Egoavil: 1974) [127] . Datos del Ministerio de Agricultura (subdirección regional de Daniel Carrión), registran que estos núcleos funcionales rurales del Corredor Bioceánico Central, recibieron maquinarias y capacitaciones para la mejora de la productividad agrícola.

No obstante, muchos de esos núcleos rurales eran áreas con producción estrictamente ganaderas, esto refleja las claras incongruencias del gobierno de la década del noventa, por tratar de elevar la productividad agrícola en zonas innatamente pecuarias. Cabria preguntarse en este breve contexto de errores técnico-políticos y de precariedad infraestructural y económica, ¿Cómo pudo intentar, el gobierno pasado, hacer Agrícola una zona cuyo propia génesis era Pecuaria?; Sin duda, cabria aludir ahí la poca preparación de sus técnicos o la carencia de políticas que realmente hayan buscado impulsar el desarrollo nacional. Este tipo de políticas sociales vino acompañado de políticas de libre mercado que repercutieron en las formas de producción agrícola y ganadera y más aun en sus formas de organización social y territorial.

[127] Egoavil, T. "Los factores de la movilidad social en los pueblos de la sierra peruana" Lima 1974

"Programa Cybertesis PERÚ - Derechos son del Autor"

Estos errores técnicos han generado, en el último lustro, núcleos rurales con enormes desigualdades sociales y económicas, que se expresan en desigualdades espaciales, *diferenciaciones geográficas y reestructuraciones productivas*. Justamente en estos ámbitos se desarrollan los *procesos migratorios* ya explicados y sus consecuentes procesos que tienen dinámicas geográficas, produciendo de esta forma, *las grandes transformaciones que Milton Santos señalara tiempo atrás* (Santos: 1996) [128] .

El cambio en el sistema productivo rural puede ser, en muchos casos, comprobado verificando algunas cifras de producción agrícola (por ser prioritaria) entre el periodo de 1993 y 2004 a nivel distrital, por ser la mínima unidad geográfica que mas se acerca y representa a nuestra universo de estudio (Tabla 4 y Gráfico 4). Estos datos de producción agrícola fueron obtenidos en el Ministerio de Agricultura (Agricultura: 1994 y 2004), en las mismas comunidades mediante padrones comunales (Caserío Palca: 2003) [129] y también del Instituto Nacional de Estadística e Informática, en "Perú en Cifras" [130] .

AÑO	Distrito	Producción (t)	(%)
1993	Yanahuanca	500	27.3
2003	Yanahuanca	1334	72.7
	Total	1833.91	100.0

Tabla 4. Variación en la Producción de Papa del Distrito Yanahuanca.

Fuente: Ministerio de Agricultura 2004 y Censo Agrario 1993.

[128] Santos, M. (1996) "Metamorfosis del espacio habitado" Ed. Oikus tau, España.

[129] Los padrones comunales nos han servido para obtener información mas desagregada y puntual, hasta el nivel de entidades geográficas como los estudiados (Caseríos, anexos o comunidades campesinas) de las cuales los organismos estatales no tiene datos ni de producción, ni superficies de siembra o productividad.

[130] Instituto Nacional de Estadística e Informática - INEI (2002) "Perú en Cifras"

Ilustración 4. Incremento en la Producción de Papa a nivel Distrital.

El incremento de la producción, en otros casos más localizados, y el aumento del flujo de productos a otros núcleos rurales, también muy locales, indican que la producción actual ha dejado de ser familiar y de subsistencia, pasando por un mayor uso de técnicas y metodologías modernas.

En este primer grafico, el aumento de los datos de producción es obtenido del procesamiento de datos del padrón comunal del caserío de Palca, siendo el reflejo de la materialización de uso de maquinarias y fertilizantes que son muestras de avance de modos distintos a los tradicionales de producción y de la constante tecnificación de los espacios tradicionales (Tabla Nº 5 y Gráfico Nº 5).

AÑOS	CANTIDAD (Sacos)	INCREMENTO (%)
2001	850	
2002	887	4.35
2003	968	9.13
2004	1062	9.71
2005	1326	24.86

Tabla 5. Incremento en la Producción de Papa.

Fuente:Padrón del Caserío de Palca.

"Programa Cybertesis PERÚ - Derechos son del Autor"

Ilustración 5. Tendencia de Incremento en la Producción de Papa a nivel de caserío.

Finalmente, es importante recalcar que los poblados que se encuentran a lo largo de la parte media del Corredor Bioceánico Central del Perú, perteneciente al *Quinto Corredor identificado por el Consejo Nacional de Descentralización (CND:* 2004) [131] , los referidos a nuestro universo de estudio, se ubican en relieves con elevados grados de inclinación. En estos poblados, en los últimos 10 años, la economía local ha variado exponencialmente y su organización social cambiada bruscamente. La actividad productiva tradicional era literalmente definida por la producción netamente familiar y el intercambio por trueque, predominando la agricultura en poblados de menor altitud (*msnm*), en los valles y todas las zonas bajas (Valles de Chaupihuaranga, Chinche Yanahuanca y el valle de la Vertiente del Río Colorado), con una mínima presencia de ganadería. En cambio, la ganadería, es prioritaria en poblados de mayor altitud; pues ellas, son condicionadas por la estructura del relieve, el grado de articulación y las condiciones micro-climáticas. Cabe resaltar que desde el inicio del Programa de Ajuste Estructural (1990), las zonas altas y bajas han estado frecuentemente apoyadas por políticas de "*desarrollo agrario*"; políticas que en muchos casos –como ya se explicó- se tradujo en la expansión de las desigualdades sociales y espaciales. Estos sucesos se pueden expresar en todos los ámbitos rurales de la Comunidad Campesina San Pedro de Yanahuanca, en el que tradicionalmente se ha desarrollado la actividad ganadera y agrícola como medio de sobrevivencia y en la que su forma de producción se caracterizaba por mantener los minkas (Minkay, como ellos lo llaman) que esquematizan el apoyo comunitario, trabajos grupales de apoyo mutuo y muchas veces familiares, y el trueque como forma de intercambio comercial. Estas formas de comercialización se desarrollan en todos los anexos, caseríos y poblados aledaños, que mantenían también hasta mediados de 1992 bajos niveles de crecimiento económico, escasas infraestructuras, viviendas en estado precario, baja participación ciudadana en las decisiones políticas y limitada articulación

[131] CND "Plan Nacional de Desarrollo Territorial" 2004 – 2013.

territorial. Posterior a este año, las formas de producción y de organización social en estos lugares se encuentran en proceso de transformación desde 1995; año en que inicia la construcción de redes viales que articulan estos núcleos rurales con otros poblados económica, política y administrativamente, más desarrollados. El eje de articulación más característico de la CC. San Pedro de Yanahuanca (Distrito y Capital Provincial de Daniel Carrión), se compone por cuatro ejes. El primero, articula los poblados de Chipipata, Palca, Pumapachupan, Ayayog, Tambopampa y tambien otros núcleos poblacionales, con la capital departamental (Cerro de Pasco). El segundo eje, articula este Distrito (Yanahuanca) por el lado noreste del mismo a Huaylasjirca, Rocco, Vilcabamba, Tapuc y otros poblados, siempre dirigiendo la articulación a la capital Departamental. El tercer eje de articulación que parte de este distrito, se dirige hacia al norte articulando poblados como Lucmapampa para llegar a poblados del Departamento de Huanuco, por la provincia de Ambo, sobre el eje del CBC del Perú. El cuarto eje de articulación lo constituye el que pasa por el lado noroeste de la capital provincial, se dirigen a Cerro de Pasco y Lima, es el eje vial que cruza los poblados de Villo y Chinche dirigiéndose a Cerro de Pasco y con una bifurcación vial llegan a Huacho y luego a Lima. Dichos ejes de articulación se constituyen como los condicionantes físicos fundamentales para que la mayoría de caseríos de la CC. San Pedro de Yanahuanca, empiecen a adoptar nuevas formas en su sistema productivo; lo que influye decisivamente en la configuración de nuevos tipos de organización social y nuevas formas de organización territorial (Molinero: 1990) [132] . Estos cambios es a lo que se denomina transformación socio-territorial. En este contexto, posterior a la articulación, la producción ya no sólo se orienta al consumo familiar, dígase para sobre-vivencia, sino también se empieza a generar excedentes para comercializarlos en los centros de mayor dinamismo económico, mediante intercambio monetario y reduciendo a una mínima expresión el intercambio por trueque y las formas de ayuda comunitaria y familiar que caracterizaban las formas de producción tradicional inicial.

La hipótesis inicial planteada respecto a los cambios ocurridos en el sistema productivo rural, sustenta que los posibles cambios eran la generalización de las relaciones sociales, económicas y productivas del tipo capitalista, y que han desplazado las relaciones tradicionales como el trabajo comunal y el trueque como relación mercantil, existentes en nuestro ámbito de estudio. Entonces, dada las explicaciones reseñadas y la teorización de los procesos que suceden en estos espacios rurales, podemos afirmar que resultado de la investigación y en concordancia con la hipótesis inicial, si existe y aun se evidencian procesos de generalización de las relaciones sociales y económicas propias al modo de producción capitalista. No obstante, existen también procesos paralelos de revaloración de costumbres, modos y medios de producción y comercialización en los espacios locales; a la vez, dada la ubicación física de los poblados hoy desarticulados o aislados, dígase: por tener barreras naturales, hacen mas lenta o muy difícil este proceso de generalización de los modos y medios de producción, del trueque por el intercambio económico monetario, de los patrones de consumo y formas de vida, y del sistema de valores tradicional por otro sistema de valores propias de una sociedad capitalista global.

[132] Molinero, Fernando (1990) “Los espacios rurales: agricultura y sociedad en el mundo” España Ed. Ariel Geografía.

"Programa Cybertesis PERÚ - Derechos son del Autor"

Resultados del capítulo II.

Los cambios en el sistema productivo rural están expresados en la reducción de los espacios comunales con uso del trueque como medio de intercambio, por el ingreso permanente de relaciones capitalistas de comercialización; también se expresa con la aparición de la bifuncionalidad de actividades productivas, es decir, con la adopción de estrategias de sobrevivencia que esta expresada en desempeñar actividades exclusivamente urbanas y rurales en espacios rurales actuales o en los espacios conocidos como neorrurales. Asimismo, se puede identificar una serie de procesos socio-geográficos que son la expresión de los cambios en el sistema productivo rural y viceversa. El proceso de *"confluencia poblacional"*, que es también expresión de la movilidad espacial de poblaciones rurales, está generando dos procesos alternos: la primera es el surgimiento de los *"neorrurales*" caracterizados por la bifuncionalidad de sus actividades productivas; y el segundo, la *"extinción territorial"* de muchos poblados estudiados en la presente investigación. Estos procesos, traen consigo también la aparición de *"núcleos funcionales emergentes"* en el espacio rural, que estructuran una nueva forma de producción y de intercambio de sus productos.

"Programa Cybertesis PERÚ - Derechos son del Autor"

CAPÍTULO III. TIPOS DE ORGANIZACIÓN SOCIAL Y FORMAS DE ORGANIZACIÓN TERRITORIAL

"Cada sociedad humana, cada empresa o institución crea su espacio, "lo produce", es decir, utiliza una porción de la extensión terrestre para desplegar sus actividades y su vida". Olivier Dollfus [133]

Dada la aplicación de diferentes políticas y programas económicos, de los tres últimos gobiernos [134] , que orientaron la actividad productiva a una tecnificación creciente y a una distribución espacial de la especialización productiva, los cambios en la organización social y en el aspecto territorial, son las primeras expresiones con impacto espacial, que se pueden evidenciar producto de los cambios en el sistema productivo rural y en las transformaciones socio-territoriales de los espacios abordados en el presente estudio.

[133] ***Dollfus, Olivier (1991) "Territorios Andinos: retos y perspectivas" Ed. IEP, Lima. p.135.***

[134] Este periodo considera lo ya definido al inicio del presente estudio, los años entre 1992 – 2005, quiere decir, comprende todas las políticas que en materia agrícola, industrial, social y económica desarrollaron los gobiernos: de la década del noventa, el gobierno de transición y el del último lustro (2001-2006).

Contexto de los cambios en la organización socio-territorial.

Los tipos de organización social y las formas de organización territorial son cristalizaciones o resultados de los procesos socio-geográficos ya detallados en el capítulo anterior. Por ello, los procesos geográficos de desaparición y surgimiento de nuevos poblados en la Parte Media del CBC, manifiestan características particulares de organización social y de la redistribución en el espacio de los mismos. Los procesos de confluencia poblacional, en un poblado, se sustentan en la mejor accesibilidad y articulación, de éstos, frente a otros centros de decisión, ello sucede porque los flujos migratorios son originados por la necesidad de ubicar lugares con mejores sistemas de soporte y donde la calidad de vida sea la más adecuada. Los núcleos funcionales de los espacios rurales que más se ajustan a estas características, son Palca, Chipipata y Chinche, así como ya se explicó; pues, éstos espacios, ya convertido en lugares, están geo-estratégicamente ubicados, cerca a las redes de articulación y a la confluencia de dos redes hídricas y viales –redes que forman sistemas técnicos dice Santos (2000, pp.149-154) [135] -, donde la agricultura es más productiva y donde la agroindustria emerge junto a otras actividades terciarias y de servicios ya explicados.

Los cambios en las estructuras productivas tradicionales de estos espacios, se convierten en elementos que inducen a la reconfiguración del entorno local; y, de la misma forma que propician la bifuncionalidad productiva en los núcleos rurales funcionales que emergen, se convierten también en agentes que motivan la transformación socio-territorial de los espacios mas desarticulados. Los poblados de Pariaucro, Nunumiayog y los cercanos a Huarautambo son los lugares que manifiestan con más cercanía tener estas características de aislamiento.

No obstante, dichos cambios son más frecuentes en los núcleos rurales cuyo sistema productivo es aún tradicional; quiere decir que gran parte de los núcleos rurales del país transitan actualmente por estos cambios socio-territoriales. En este contexto, se puede afirmar -siguiendo a Gonzáles- que “en nuestro país el asentamiento de comuneros y comunidades campesinas se da en las quebradas, valles interandinos y en las punas, es decir en zonas cuyo relieve es abrupto y donde los recursos naturales son muy limitados. Esto determina, *como afirmamos en el capítulo anterior* [136] , una organización de la producción muy distinta a la de los sectores capitalistas, además el agreste territorio que ocupan y la escasez de las vías de comunicación, hacen muy lenta la circulación de hombres y mercancías, su integración en la economía mercantil capitalista se da a través del intercambio de mercancías y *muy poco* de la venta de fuerza de trabajo” (Gonzáles: 1988) [137] ; es decir, del trueque y del apoyo comunitario no remunerado como sucede en

[135] Santos, Milton (2000) “La naturaleza del espacio” Ed. Ariel S.A. Barcelona.

[136] La cursiva es del autor de la presente investigación.

los núcleos poblacionales estudiados. Existen aún, muchos poblados desarticulados y en los que la economía, su sistema productivo, sus medios y modos de producción (Minka), y el intercambio comercial (trueque) es todavía incaica, son en estos lugares donde se hace mas intenso los cambios sociales y territoriales(Montoya: 1970) [138] .

Cambios en los tipos de organización social.

La organización social en la Comunidad Campesina San Pedro de Yanahuanca y de sus núcleos de administración territorial interna (caseríos, anexos, etc.) tienen configuraciones distintas conforme se relacione a un tiempo y espacio determinado. Los cambios en las formas de organización territorial que explico mas adelante, también sustenta su explicación en estas dos dimensiones de análisis imprescindible, espacio y tiempo (Santos: 2000, pp.121-139) [139] .

Así como las formas espaciales (Barragán: 2001, pp.32) [140] , trátese de una organización territorial o de la territorialidad de diversos grupos de poder no necesariamente legítimos (Lopes de Souza: 1996, p.78) [141] , pongo mucho énfasis en señalar la indesligable relación que existe entre los cambios en los tipos de organización social y en las formas de organización territorial. Los cambios en las formas de organización territorial, dígase: la reconfiguración territorial, es resultado de los cambios en los tipos de organización social (Beraún: 2006, pp.28-31) [142] . Ambos se complementan, uno modifica el otro, retroalimentándose permanentemente en el tiempo.

Esta interdependencia, nos ayuda a explicar que los cambios en la organización territorial de la Comunidad Campesina estudiada en esta investigación, ha sido resultado de los cambios en los tipos de su organización social. A su vez, estos cambios en los tipos de organización social, son producto de los procesos socio-geográficos de carácter económico y político, iniciada con el programa de ajuste estructural de la década del

[137] Gonzáles de Olarte, Efraín (1988) "*Economías Regionales Del Perú"* Lima Ed. IEP.

[138] Montoya Rojas, Rodrigo (1970) "A propósito del carácter predominantemente capitalista de la economía peruana actual" Ed. Teoría y Realidad Lima.

[139] Santos, Milton (2000) "La naturaleza del espacio" Ed. Ariel S.A. Barcelona.

[140] Barragán López, Esteban (2001) Formas espaciales y procesos sociales en la sierra del Tigre. Relaciones: "Revista de El Colegio de Michoacán". Vol. 22, número 85. ISSN 0185-3929, México.

[141] Lopes de Souza, Marcelo José. (1996) "O território: Sobre espaço e poder, autonomia e desenvolvimento", Revista Brasileira de Geografia Nº. 51, Rio de Janeiro. Pp. 78.

[142] Beraún Chaca, John James (2006) "La reconfiguración territorial del Perú: crisis de las estructuras de poder" en Bricolage Nro. 13, Revista de la Facultad de Antropología y Geografía Humana de la Universidad Autónoma Metropolitana. México.

noventa y desarrollado en todos los núcleos rurales pertenecientes a esta Comunidad Campesina, ubicada en la parte media del Corredor Bioceánico Central y ya detallado en el capítulo anterior.

Dado que los procesos socio-geográficos analizados se ubican en una escala temporal de 13 años, y la cual he dividido en dos claros momentos para su mejor comprensión; se puede afirmar también, que en estos dos claros momentos, se evidencia los cambios en el sistema productivo rural y también la consecuente reconfiguración social y territorial. Por ello, el análisis de este capítulo transita en el estudio de este mismo periodo, dígase: primero la década del noventa (1992-1997) y finalmente desde fines de la década del noventa hasta fines del primer lustro del siglo XXI (1998-2005).

Estos periodos diferencian con claridad dos tipos de organización social, y dos formas diferentes de organización territorial, las cuales detallo en las siguientes líneas.

Configuración social comunal a fines del siglo XX.

A fines del siglo XX, década del noventa (1992-1997) la organización social de la comunidad campesina estudiada, tenía una clara configuración. Predominaban como organizaciones sociales tradicionales, los siguientes:

- La Comunidad Campesina.
- Las Rondas Campesinas.
- Los Campos.
- Los Comités de defensa contra la pesca.

La Comunidad Campesina.

La comunidad campesina es la organización social tutelar de los campesinos del Perú, es la institución representativa del campesinado organizado. La comunidad campesina tradicional o actual es la versión evolucionada de los antiguos ayllus prehispánicos (Robles: 2004, pp. 26-27) [143] . Durante la Colonia estas agrupaciones sociales tomaron la denominación de «indios reducidos » y de «común de indios». Durante la República continuaron llamándose «común de indios» o «comunidad de indígenas». La Constitución de 1920 no modificó esta denominación, se limitó a concederle el reconocimiento legal y de darle la personería jurídica. Sólo a partir del DL 17716 de 1969, promulgado durante el gobierno del general Juan Velasco Alvarado, se les conoce como comunidades campesinas.

Ya existen varios estudios que se han ocupado de la importancia de las comunidades campesinas; entre otros, se han ocupado sobre este tema: Fuenzalida:

[143] Robles Mendoza, Román (2004) “Tradición y modernidad en las comunidades campesinas” Año VIII Nº 13, pp. 25-54. Revista IIHS, Ed. Fondo Editorial de la UNMSM, Lima.

1967; Montoya: 1970 y recientemente, Robles: 2004. Los cambios más importantes en la estructura de la organización social campesina data desde las reducciones de indios; es decir, tiene un origen muy antiguo, pero lo que nos cierne en esta investigación son las dinámicas de las comunidades campesinas actuales, en específico la Comunidad Campesina San Pedro de Yanahuanca.

Las comunidades actuales también tienen diversos orígenes, unas siguen siendo parte de las antiguas reducciones de indios; otras son el resultado de desmembraciones posteriores de la matriz y hay también muchas comunidades de origen reciente, especialmente de la época de la reforma agraria (1969-1979).

El presente estudio aborda los cambios en la estructura social de la comunidad campesina San Pedro de Yanahuanca ocurridos desde fines de la década del ochenta y el transcurso del noventa. En dicho periodo y hasta la actualidad, esta comunidad, como otras, se sujetan administrativamente a las normas emanadas por el Estado.

La organización social comunal depende de lo que manda la Ley N° 24656, Ley General de Comunidades Campesinas, esta ley en sus artículos 16° al 21°, ordena que las comunidades campesinas se rijan por el sistema presidencial, y lo debe acompañar una junta directiva integrada por el vicepresidente, el secretario, el tesorero, un fiscal y otros directivos, según el tamaño de la entidad. Sus órganos de gobierno son: la Asamblea General de comuneros, la Directiva Comunal y los Comités Especiales, por actividades o por anexos, según los casos (Robles: 2004, pp.30-31) [144] .

Esta organización social al nivel de Comunidad Campesina no ha variado tanto como muestra nuestro estudio de caso. Sin embargo, lo que sí ha variado es la organización social de sus entidades internas de administración, dígase: caseríos y anexos.

La organización social de los caseríos, no obstante, reproduce en gran porcentaje la misma estructura que la Comunidad Campesina Matriz. La conformación en la estructura interna comunal, al nivel de caseríos y anexos, no considera todas las instancias arriba mencionadas; pero, aunque la variación no es tan drástica, a fines de la década del ochenta y durante la década del noventa, ellas mantienen una organización social como la siguiente:

[144] Robles Mendoza, Román (2004) “Tradición y modernidad en las comunidades campesinas” Año VIII Nº 13, pp. 25-54. Revista IIHS, Ed. Fondo Editorial de la UNMSM, Lima.

Organización Social	Cargo	Cantidad
Comunidad Campesina	Presidente.	1
	Vicepresidente.	1
	Secretario.	1
	Tesorero.	1
	Vocales.	3

Tabla 6. Organización social durante la década del 90.

Fuente: Caserío de Palca.

Esta estructura social responde a unos objetivos determinados por la Comunidad Matriz; esta organización comunal obedece a un modo tradicional de gestionar el desarrollo comunal. Dado que las actividades sociales se caracterizaba mediante la solidaridad comunal y que se expresada con los minkas, este tipo de organización social, no requería de otros niveles de instancias como la fiscalía o el agente comunal. Esta última instancia aparece en los caseríos después de este último periodo abordado, y ella simboliza la presencia del estado dentro de los caseríos.

Este tipo de organización social en la Comunidad Campesina estudiada, durante la década del noventa, es sólo la expresión social organizada de modos y medios tradicionales de producción, comercialización y de patrones de comportamiento que rigen y gestionan el desarrollo comunal.

Las rondas campesinas.

Las rondas campesinas son un tipo de organización social que tuvo su origen en la época de la violencia socio-política de la década del ochenta. En los espacios rurales analizados, las rondas campesinas han obedecido a las exigencias de seguridad social y territorial comunal, y tenía también una estructura jerárquica interna. Tenía un sistema no presidencial, el *"Jefe de Ronda Campesina*" era la persona más importante en el equipo, y no necesariamente era la persona de mayor edad, sino aquel cuyas condiciones físicas era la más adecuada. Sin embargo, no se puede dejar de mencionar que las rondas campesinas estaba conformado por un gran batallón, una gran cantidad de población adulta y joven de la comunidad.

Los objetivos de esta formación social responden a fines estrictamente militares. No solamente tenían como responsabilidad el cuidado comunal contra los terroristas que invadían las comunidades en esas décadas; sino también, se encargaban de proteger la comunidad campesina y a los comuneros, de todo tipo de violencia, los robos, secuestros y de toda amenaza comunal.

Los campos.

"Programa Cybertesis PERÚ - Derechos son del Autor"

"Los campos" son un tipo de organización social encargada de vigilar las Sementeras [145] , dígase: los terrenos que están con sembríos de temporada. Esta organización social, *"Los campos"*, son reconocidos legítimamente por los caseríos, anexos y comunidades campesinas, también, por las subprefecturas provinciales y por el gobierno nacional. Este tipo de organización social, "*los campos*", tiene integrantes que comprenden todos los rangos de edades de la pirámide poblacional; ellos, están conformados por pobladores de todas las edades en cada caserío. La persona más experimentada, el adulto mayor, del caserío o anexo, es la persona responsable de todos los demás integrantes y se hace llamar "*Alcalde Campo*".

Su funcionalidad es exclusiva, solo se encargan del cuidado de los sembríos contra los robos, o que sean perjudicados por animales. Estas organizaciones sociales de una comunidad tienen una duración temporal de dos años cada directiva, y sus espacios de control son delimitados justamente por los sectores en temporada de sembrío.

La estructura organizacional de este tipo de organización social, responde a los intereses comunales del cuidado de sus tierras de cultivo; esta organización tradicional, en la década del noventa, ha tenido la siguiente estructura:

Organización social	Cargo	Cantidad
Los campos	Alcalde Campo.	1
	Segundo Alcalde Campo.	1
	Regidor Campo.	4
	Alguacil Campo.	6
	Total	12

Tabla 7. "Los Campos como organización social"

Fuente: Comunidad Campesina Matriz.

Una característica común en todos "Lo*s Campos"* es que el *Alcalde campo* siempre es la persona de mayor edad en el caserío o comunidad; el *Segundo Alcalde Campo* es una persona que tiene entre 30-35 años de edad; Los *Regidores Campo* se encuentran en un rango de edad que varía entre 18-30 años de edad; y, Los *Alguaciles Campo* son niños cuyo rango de edad varía de 5-10 años, ellos acompañan uno a cada uno de las autoridades citadas, por ello siempre están en proporción al número de estos.

Los Comités de defensa contra la pesca.

Este tipo de organización social responde a una problemática específica de las

[145] El termino "S*ementera"* es de uso frecuente en las comunidades campesinas y en los caseríos y anexos. Se utiliza esta denominación para referirse a los terrenos que están sembrados; trátese de terrenos en temporada sembrada con papa, oca, olluco, haba, etc.

comunidades campesinas y caseríos. Tambien tiene una estructura organizativa presidencial. Su carácter de organización con fines específicos lo convierte en una organización social unifuncional que responde también a los objetivos de la comunidad tradicional de fines de la década del ochenta y durante la década del noventa. Esta organización social comunal, tal como se menciona en su nombre, responde al cuidado de las redes hídricas, ríos con prioridad, donde existen recursos ictiológicos, específicamente "*truchas",* esto con la finalidad de buscar que estos recursos tengan un desarrollo formativo normal. Dado que las poblaciones foráneas, o de las mismas comunidades, le daban un uso indiscriminado a estos recursos, y con el objetivo de poner un orden en el consumo y uso de estos recursos, se culminó con la creación de esta organización social que, no es sino, la expresión de comunidad organizada.

Estos cuatro tipos de organizaciones sociales son muy tradicionales; responden a problemáticas específicas y en muchísimos casos no tienen ninguna relación con las organizaciones reconocidas por el estado peruano. Son, más bien, tipos de organizaciones sociales que responden a intereses específicos de un tipo de organización social y territorial más grande: Las Comunidades Campesinas. Estas organizaciones sociales que a mediados y fines de la década del noventa, daban muestras de estar en un estado de extinción y desaparición, actualmente, son la expresión de subsistencia de tipos tradicionales de organización social comunal.

Reconfiguración social comunal a fines del último lustro.

A fines de la década del noventa y durante el último lustro, 2000-2005, los procesos de cambio en los sistemas productivos de los espacios rurales y en los programas económicos, sociales y políticos, orientados con una serie de reformas, se sucedieron una serie de procesos socio-geográficos y de cambios, a las que denomino reconfiguraciones. En este contexto, cabe preguntarse como Robles, ¿Cuánto cambian y se modernizan las comunidades campesinas del Perú en estos tiempos de la globalización? (Robles: 2004, pp. 48-49) [146] . Y podemos respondernos también en el mismo sentido, en realidad, las comunidades campesinas, como otros sectores sociales y territoriales del país, son permeables al cambio, otros con más intensidad y otros con menor intensidad, es cierto, pero finalmente se introducen en el proceso de la modernización.

Al introducirse a un proceso de "*modernización"* la comunidad campesina estudiada y los caseríos, para adaptarse al nuevo contexto, pasan por un proceso de reconfiguración social, de innovación, actualización o finalmente de reestructuración social interna. Para ser más puntuales, a inicios de este nuevo siglo XXI, los tipos de organización social se pueden resumir en dos tipos: los tipos de organización social tradicionales que aun se

[146] Robles Mendoza, Román (2004) "Tradición y modernidad en las comunidades campesinas" Año VIII Nº 13, pp. 25-54. Revista IIHS, Ed. Fondo Editorial de la UNMSM, Lima.

"Programa Cybertesis PERÚ - Derechos son del Autor"

mantienen, y los tipos de organización social modernos, ellos se pueden clasificar de la siguiente forma:

Características	Organizaciones Sociales
Organizaciones sociales tradicionales que subsisten.	• Comunidades campesinas.
	• Los campos.
Organizaciones sociales modernas.	• Defensa ciudadana.
	• Defensoría del pueblo.
	• Frente de defensa comunal.
	• Comité de autodefensa contra la minería.
	• Comité de autodefensa de los centros arqueológicos.
	• Comité de autodefensa de caminos del inca.
	• Directiva de cuidado de granjas comunales.

Tabla 8. Tipos de organización social en el último lustro (2000-2005).

Fuente: Elaboración propia a partir de los datos tomados en campo.

Podemos identificar que aun existen tipos de organizaciones sociales, tradicionales que subsisten en estos espacios rurales, ellos; no obstante, han tenido considerables variaciones en su estructura interna. Han ingresado a su estructura interna nuevos espacios directivos que son la expresión de la presencia del estado dentro de las comunidades campesinas.

Las Comunidades Campesinas del siglo XXI.

Tal como hemos definido en la caracterización de las comunidades campesinas de la década del noventa, existe un proceso permanente de cambios en la estructura organizacional de las comunidades y más aún de sus caseríos y anexos. Estos cambios están en relación directa con las políticas gubernamentales pasadas, las cuales buscan tener una participación directa en todo tipo de organización social. Siendo, comunidades campesinas, no existía ningún vínculo directo del Estado para controlar sus actividades, por ello, surgen los *"Agente Comunales",* que se encargan de representar al estado dentro de las comunidades, caseríos y anexos.

La función de *"Los Agentes Comunales"* es gestionar el *"desarrollo urbano o rururbano",* de los caseríos y anexos dentro de la comunidad campesina; no obstante, su funcionalidad es variada y también son responsables de resolver los conflictos sociales (entre comuneros) dentro del caserío.

Otro espacio directivo incorporado a fines de la década del noventa (1998-2000), en la estructura organizativa de los caseríos y anexos, es *"La Fiscalía*" esta se encarga de supervisar el accionar de los directivos comunales hasta entonces no supervisados por nadie. Este último espacio directivo, nos muestra que la misma confiabilidad de los comuneros con respecto a sus directivos, ha variado bruscamente. Dado que posterior a la década del noventa y en la misma década, se sucedieron una serie de cambios en el sistema productivo y de comercialización, se han generado una especie de *"empresas comunales"* dentro de las comunidades campesinas (Robles: 2004, pp.30-33) [147] .

Estas se pueden expresar en el alquiler de sus propiedades a microempresarios que orientan su producción al mercado. Esto indica un mayor involucramiento con el dinero como medio de intercambio y consecuentemente con el medio que origina la corrupción.

Dado que se genera beneficios económicos dentro de estas comunidades campesinas del siglo XXI, existen indicios que junto al origen de esta empresa, existe una tendencia creciente de mayor número de pretendientes de los cargos comunales. Se puede explicar esta actitud, no por el mayor compromiso que tiene cada comunero con su comunidad y con los suyos, sino por los intereses económicos y demás beneficios que se pueden obtener al ostentar la representación comunal.

La penetración de modos y medios de producción capitalista, explicados en el capítulo anterior, y el uso del dinero como medio de intercambio, han acelerado los cambios en la organización social de los caseríos y anexos más articulados de esta comunidad campesina.

La estructura actual de las comunidades campesinas, caseríos y anexos, considerando los cambios en los diversos aspectos de la vida social y sus consecuentes configuraciones en la organización social quedan expresados de la siguiente manera:

Organización Social	Cargo	Cantidad
Comunidad Campesina	Presidente.	1
	Vicepresidente.	1
	Secretario.	1
	Tesorero.	1
	Agente Comunal.	1 (Nuevo)
	Vocales.	3
	Fiscal.	1 (Nuevo)

Tabla 9. Estructura de las comunidades campesinas en el siglo XXI.

Fuente: Elaboración propia a partir de la información recogida.

Estos cambios no solo responden a una organización tradicional de las comunidades campesinas tradicionales, sino también, a la necesidad de adaptarse a las leyes del mercado para conservar su supervivencia.

Los Campos como organización social en el siglo XXI.

Iniciado el siglo XXI, y en pleno contexto de un acelerado cambio en la organización

[147] Robles Mendoza, Román (2004) "Tradición y modernidad en las comunidades campesinas" Año VIII Nº 13, pp. 25-54. Revista IIHS, Ed. Fondo Editorial de la UNMSM, Lima.

"Programa Cybertesis PERÚ - Derechos son del Autor"

social de las espacios rurales tradicionales, se puede evidenciar una serie de procesos que orientan la extinción de las organizaciones tradicionales cuyo objetivo no es la capitalización y mercantilización de sus bienes.

A fines del siglo XXI, se puede afirmar que han desaparecido algunas organizaciones sociales que mantenían estructuras aún tradicionales. Sin embargo, algunas organizaciones sociales como la de *"los campos",* hoy en proceso de extinción, es un ejemplo claro de las etapas por las que atraviesan las organizaciones sociales en su camino a la extinción.

Los campos, como organización social, en este primer lustro del siglo XXI, han reducido los espacios directivos y la cantidad de integrantes de su estructura interna. La estructura de *"Los Campos"* ya entrado el año 2005, se encuentra organizado de la siguiente forma:

Organización social	Cargo	Cantidad
Los campos	Alcalde Campo.	1
	Regidor Campo.	4
	Alguacil Campo.	5
	Total	**10**

Tabla 10. Estructura de "Los Campos" en el siglo XXI.

Fuente: Elaboración propia.

Esta estructura nos muestra el claro proceso de fragmentación social por el que atraviesa *"Los Campos"* como organización social, realizado por los cambios productivos de este entorno local.

Es necesario hacer explicito que, más que mostrar algunos cambios en la estructura interna de algunas comunidades y caseríos estudiados, considero más importante señalar la extinción de algunas organizaciones sociales y la aparición de otras nuevas, con características muy orientadas a responder las leyes del mercado y no solamente los objetivos comunales. Las organizaciones sociales desaparecidas en este mismo espacio comunal, la Comunidad Campesina San Pedro de Yanahuanca, analizado en periodos distintos, década del noventa y primer lustro del siglo XXI, son:

Las rondas campesinas.

Los comités de defensa contra la pesca.

La desaparición de estas organizaciones sociales se puede relacionar con las leyes del mercado, dado que el comité de defensa contra la pesca no fue del todo eficiente y propició la casi extinción de los recursos ictiológicos que consecuentemente originó la desaparición de esta organización social.

A estos cambios podemos sumar la aparición de nuevas organizaciones sociales que responden a objetivos comunales y no solamente comunales. Ellas responden también a la necesidad de vincularse con las organizaciones gubernamentales y de la cooperación internacional, para obtener beneficios económicos para la comunidad.

Tipos de organizaciones sociales modernas.

En este acápite realizo una rápida revisión del proceso de cambios en las comunidades campesinas; ellas, son producto tanto a partir de la bibliografía consultada como por la información empírica disponible.

Podemos evidenciar entonces que las organizaciones sociales modernas que responden a necesidades no solamente comunales son:

Comité de Defensa ciudadana.

Es un comité que tiene funciones similares a las extinguidas *"Rondas Campesinas*". Estas organizaciones sociales, comunes en la mayor cantidad de caseríos analizados, se encarga, como el mismo nombre dice, de proteger a los ciudadanos –sería importante hacer notar que ya no se habla de comuneros, sino de ciudadanos-. Están encargados de velar por el bienestar ciudadano, cuidar de los robos y secuestros en las zonas rurales.

Defensoría del pueblo.

Esta organización social moderna, en los espacios rurales, es una especie de representación de la instancia nacional que también se denomina "Defensoría del pueblo". Las funciones se semejan también a la organización nacional, se encargan de velar los intereses de los comuneros de una comunidad o caserío frente a comuneros de otras comunidades.

Frente de defensa comunal.

Los frentes de defensa como organización social tienen una funcionalidad específica. Se encargan de velar los intereses comunales frente a los intereses de las empresas transnacionales, que con más frecuencia se establecen por estos espacios rurales. Generalmente su funcionalidad se debe por la amenaza a sus tierras de cultivo y a los pastizales para sus animales, que las transnacionales amenazan con su establecimiento. Estas organizaciones son de carácter político en el ámbito comunal y local, aunque muchas veces sus reclamos no sólo tienen impacto provincial o regional sino también nacional.

Comité de autodefensa contra la minería.

Esta organización social es un tipo de organización que tiene las mismas características que el de *"defensa comunal"*. Aunque su funcionalidad es mas específica y se orienta a la protección de las tierras por la presencia de mineras que destruyen los recursos naturales de los espacios sobre los cuales se asientan.

"Programa Cybertesis PERÚ - Derechos son del Autor"

Comité de autodefensa de los centros arqueológicos.

De la misma forma que la anterior organización social descrita, la unifuncionalidad de esta organización es característica, aunque los objetivos que la orientan se sustentan más en el aspecto cultural y académico que el político. También, este comité, es un tipo de organización social que se hace más notoria en la mayoría de caseríos y comunidades de los espacios rurales analizados.

Comité de autodefensa de caminos del inca.

Las características de este tipo de organización social, también frecuentes en la mayoría de los espacios rurales analizados, son similares a los dos comités de defensa ya descritos. Podemos añadir; sin embargo, que se caracterizan por su unifuncionalidad y cuya elección de los directivos que la representan, esta bajo la decisión de las autoridades municipales y no solamente comunales como se acostumbraba en las organizaciones sociales tradicionales. Otra característica muy peculiar de este tipo de organización social es que sus integrantes del comité directivo son mayoritariamente mujeres.

Comité Directivo del cuidado de granjas comunales.

Esta organización social responde específicamente a una de las empresas que, las comunidades campesinas, han iniciado como un modo de generar y de gestionar su economía comunal. Las granjas comunales son también producto de las leyes del mercado local y de la demanda de estos productos; por ello, estas organizaciones responden a las innovaciones en las formas modernas de mercantilizar los bienes comunales. Su estructura interna esta conformada por el presidente, secretario, tesorero y tres caporales.

Estas organizaciones sociales actuales (2005), cuyas funcionalidades son más específicas y que tienen una relación estrecha con los órganos de gobierno nacionales, son los tipos de organización social, que son también, resultantes de los procesos de penetración de relaciones productivas de tipo capitalista y de todos los procesos socio-geográficos ya detallados en el capitulo anterior. En la hipótesis de los cambios, en los tipos de organización social, se afirma que existen modificaciones en las rondas campesinas como organización social. Este proceso se hace evidente en estas zonas rurales del país y se puede volver a ratificar lo mismo, más no se puede decir lo mismo de las otras afirmaciones, tales como la junta de productores, dado que es más notoria la existencia de organizaciones sociales con funcionalidades más específicas, y que protegen siempre los intereses comunales que les genera beneficios económicos y de reconocimiento comunal. Sumado a estos cambios, no se puede negar el cambio estructural en la filosofía comunal, dígase: en la forma de concebir la existencia de las comunidades campesinas y de las organizaciones sociales, que en ella y en estos espacios rurales, aparecen y toman cuerpo cuyos impactos espaciales y territoriales son más frecuentes y notorios.

Cambios en las formas de organización territorial.

La configuración de la organización territorial de las Comunidades Campesinas es distinta si se considera dos periodos de tiempo, ya descritos en párrafos anteriores. De este modo, la explicación que se presenta es producto de un análisis comparativo de dos momentos histórico-geográficos (Santos: 1990, pp.219-222) [148] , en las cuales se ha reconfigurado la estructura territorial debido a la penetración de un modo de producción, de comercialización y de una serie de procesos socio-geográficos distintos a los tradicionales originarios, que ya fueron detallados. Este análisis de los cambios en las formas de organización territorial, de los espacios rurales con estructura tradicional, transita; primeramente, entre fines de la década del ochenta y el transcurso de la década del noventa (1992-1997); para finalmente, abordar el mismo análisis, desde fines de la década del noventa hasta fines del primer lustro del siglo XXI (1998-2005).

Formas de organización territorial Comunal a fines de la década del ochenta.

Como ya señalamos, el análisis de los cambios en la forma de organización territorial de las comunidades campesinas, se puede diferenciar con claridad dos periodos bien marcados. El primero, esta caracterizado por una organización territorial que responde aún a dinámicas tradicionales y es a esa dinámica a la que nos vamos a ceñir en este acápite. No obstante, estas dinámicas a fines de la década del ochenta, en un contexto de cambios en la organización social y territorial de los núcleos rurales analizados, además de una deconstrucción y fragmentación territorial que las caracterizaba, presentaban paralelamente una reconfiguración territorial de las comunidades campesinas, una revitalización y cohesión de las organizaciones territoriales y de su estructura administrativa-territorial interna.

Entre unos y otros esta *tendencia al cambio funcional, organizacional y social* dentro de la estructura territorial de las comunidades campesinas, de las zonas rurales tradicionales, resulta un hecho innegable. Tanto por la necesidad de adaptarse a las nuevas formas globales de comercio, por la necesidad de articularse con el mercado regional, nacional e internacional, como por la necesidad de revalorar su cultura y por subsistir como entidad territorial. La población inmigrante, a los espacios cuyas características física, económicas y sociales son mejores, aquellos que están representados en ese proceso conocido por nosotros como confluencia poblacional y que no es otra cosa que el *"Anclaje Territorial", así como lo* denomina Hiernaux y Lindón (2004, pp.82-84) [149] y que innova las formas de territorializar los espacios; pues, estos

[148] Santos, Milton (1990) "Por una geografía nueva" Ed. Espasa Calpe, España.

"Programa Cybertesis PERÚ - Derechos son del Autor"

tienen un enorme poder de transformar, deconstruir y construir los espacios y lugares como territorios, dígase tienen la capacidad de desterritorializar y reterritorializar los espacios (Hiernaux y Lindón: 2004, p.82) [150] .

En estos espacios tradicionales la reestructuración territorial se desarrolla posterior al anclaje territorial, inducido por la necesidad de adaptarse a las modernas formas de organizarse y organizar su territorio. En este proceso los agentes geográficos de mayor relevancia son los "*neorrurales*" por introducir en las estructura interna de estas comunidades nuevos modos y medios de producir y de responder a las demandas externas (Molinero: 1990, pp. 339-340) [151] .

En la estructura interna de la organización territorial de la Comunidad Campesina San Pedro de Yanahuanca, durante la década del ochenta y noventa, ha mantenido la siguiente configuración territorial.

Característica	Organización territorial
Organización territorial de los espacios rurales tradicionales.	➢ Comunidad campesina.
	➢ Anexos.
	➢ Caseríos.
	➢ Estancias.

Tabla 11. Organización territorial en la década del ochenta y noventa.

Fuente: Elaboración propia.

Posterior a la penetración de las relaciones productivas capitalistas, los programas de desarrollo económico, el equipamiento y el mejoramiento de la capacidad técnica, que ocasionaron los procesos socio-geográficos, las dinámicas socio-políticas y económicas y la adopción de una bifuncionalidad productiva por muchos núcleos rurales, esta estructura empieza a fragmentarse.

"La comunidad campesina Matriz" como organización territorial de mayor jerarquía, en los ochenta y noventa, estaban constituidas por entidades administrativas internas. Estas entidades eran primeramente *"Los Anexos"* que jerárquicamente estaban en una segunda ubicación, después de la comunidad campesina; seguido a *"Los Anexos"* se

[149] Hiernaux, Daniel; Lindón, Alicia (2004). «*Desterritorialización y reterritorialización metropolitana: la ciudad de México*». Doc. Anàl. Geogr. 44, 2004. Universidad Autonoma Metropolitana – Iztapalapa, México.

[150] Hiernaux, Daniel; Lindón, Alicia (2004). «*Desterritorialización y reterritorialización metropolitana: la ciudad de México*». Doc. Anàl. Geogr. 44, 2004. Universidad Autonoma Metropolitana – Iztapalapa, México.

[151] Molinero, Fernando (1990) "Los espacios rurales: agricultura y sociedad en el mundo" España Ed. Ariel Geografía.

encontraban *"Los Caseríos"* cuya estructura administrativa territorial internano essino una proyección de la estructura de la Comunidad Campesina Matriz. Finalmente se encuentra *"Las Estancias",* nivel territorial nunca antes mencionado en otras bibliografías revisadas, y cuya estructura comunal es también similar a la entidad territorial de mayor jerarquía.

Esta estructura territorial de la comunidad campesina quedaría estructurada como se muestra en la siguiente pirámide de organización territorial.

Ilustración 6. Pirámide de organización territorial de la Comunidad Campesina durante la década del noventa.

Esta estructura territorial respondía a una organización social tradicional de las comunidades campesinas, en un contexto en que la búsqueda de elevar la productividad y obtener mayores ganancias y beneficios económicos no existía en los comuneros, y donde el interés central se reducía a velar por el consumo y bienestar familiar y comunal. No obstante, estos procesos de ingreso paulatino o mediático de los patrones de consumo y comportamiento semi-modernos, inducían a la búsqueda de la individualidad y a la producción particular, debilitando el modo comunal de producir y la estructura de las comunidades campesinas tradicionales. Se origina de esta forma el inicio de la fragmentación territorial, que a fines de la década del noventa y el primer lustro del Siglo XXI se hace evidente.

Reconfiguración territorial comunal en el primer lustro del siglo XXI.

La organización territorial de las comunidades campesinas, en el siglo XXI, tiene un

cambio importante. Estos cambios están referidos a las variaciones en la filosofía propia de la comunidad campesina y de los comuneros que en ella habitan, porque simboliza también, un proceso previo a la fragmentación territorial y consecuentemente a los cambios en las formas de organización territorial.

Dentro de los núcleos rurales con estructura tradicional estudiados, es en los anexos de Huaylasjirca y Rocco en los que se evidencian estos procesos y son los lugares que mejor representan estos cambios. Estos anexos durante la década del ochenta y noventa pertenecían a la Comunidad Campesina San Pedro de Yanahuanca; ahora se han convertido en poblados que han originado la fragmentación territorial de esta Comunidad Campesina y de los cambios en su estructura territorial.

Esta idea, de los poblados en referencia, de separarse de la Comunidad Campesina Matriz, se inició con la inquietud de los comuneros de poder incrementar la productividad y de obtener mayores beneficios de los cultivos que producen. El poder usar los beneficios económicos, obtenido de su producción individual y no comunal, para su fin también personal y no comunal, ha generado los conflictos internos en la organización social de la comunidad campesina, que se ha visto reflejado y posteriormente espacializado en los cambios de la forma de organización territorial.

De igual forma que en el acápite anterior, esquematizo estos cambios en la estructura territorial de la comunidad campesina, posterior al retiro de los poblados de Huaylasjirca y Rocco, hasta ese entonces los únicos anexos de la Comunidad Campesina San Pedro de Yanahuanca. Estos cambios quedarían expresados en la siguiente estructura territorial.

Características	Organización territorial
Organización territorial de los espacios rurales actuales.	Comunidad campesina.
	Caseríos.
	Estancias.

Tabla 12. Organización territorial en el primer lustro del siglo XXI.

Fuente: Elaboración propia.

La reorganización territorial de la comunidad campesina San Pedro de Yanahuanca, en el primer lustro del siglo XXI, es la expresión de los factores que originaron las transformaciones socio-territoriales en la década del noventa, dígase, de los cambios en los factores productivos, económicos y políticos, y de los procesos socio-geográficos consecuentemente generados por ellos.

Tras el retiro de *"Los Anexos"* de Huaylasjirca y Rocco, que ocupaban la segunda

instancia de mayor jerarquía, dentro de la estructura administrativa territorial de la comunidad campesina San Pedro de Yanahuanca, los cambios en la organización administrativa interna han sido muy notorios. Estos cambios se pueden expresar en el gráfico siguiente, en el que la *"Categoría Anexos"* ha desaparecido de la estructura interna de la Comunidad Campesina San Pedro de Yanahuanca.

Ilustración 7. Pirámide de organización territorial de la Comunidad Campesina en el primer lustro del Siglo XXI.

Dentro de la Comunidad Campesina Matriz analizada, a parte de ella, sólo han quedado dos instancias de administración territorial, ellas son: Los Caseríos que asumirían la jerarquía de los ya extinguidos *"Anexos",* y finalmente quedaría *"Las Estancias"* como entidad de administración territorial de las Comunidades Campesinas.

Esta pirámide no necesariamente expresa jerarquización de las entidades administrativas territoriales, pues ninguna entidad es superior a otra en cuanto a beneficios comunales se refiere. Es mas, todas tienen los mismos derechos y deberes, todos obtienen los mismos beneficios y responsabilidades comunales, aunque la tendencia de separación de la comunidad campesina, iniciada por los anexos ya referidos, ha generado una situación relativamente conflictiva dentro de esta organización socio-territorial.

Estos cambios en las formas de organización territorial, han propiciado lo que ya anteriormente hemos referido, un proceso también geográfico de *"Fragmentación Territorial",* detallado en el siguiente acápite.

"Programa Cybertesis PERÚ - Derechos son del Autor"

La desintegración o fragmentación del territorio comunal.

La *"fragmentación territorial"* como proceso socio-geográfico es una expresión del carácter individualista que están tomando las organizaciones territoriales al interior de la Comunidad Campesina San Pedro de Yanahuanca, perdiendo el original carácter comunal que las caracterizaba. Esta fragmentación territorial es resultado de la serie de cambios ocurridos en la estructura productiva, el equipamiento técnico, los procesos geográficos de confluencia poblacional y extinción territorial, y todos los factores que generan la transformación socio-territorial ya detallados.

Dado que este proceso geográfico de Fragmentación Territorial, se presenta en una serie de caseríos y estancias de la Comunidad Campesina estudiada, esquematizo este proceso para su fácil entendimiento. La esquematización que presento de este proceso geográfico hace más didáctica su comprensión (Ver esquema de Fragmentación Territorial Comunal).

Cohesión o reconsolidación del territorio comunal.

La "Fragmentación Territorial" de la Comunidad Campesina San Pedro de Yanahuanca, trae consigo otro proceso paralelo de revaloración de la cultura, de los patrones de comportamiento, de consumo y de organización territorial de la Comunidad Campesina en mención. En acápites anteriores, específicamente en el proceso de confluencia poblacional y de los núcleos funcionales emergentes, se explicó sobre la aparición del *"Caserío de Pampas de Puriag Rumi"*, y de su unión a la Comunidad San Pedro de Yanahuanca, esto por compartir con esta comunidad, formas iguales de organizarse, de organizar su territorio, su formas de producción y su economía. Esta unión del caserío de Pampas Puriag Rumi queda esquematizada en el proceso de Reconsolidación territorial abajo mostrado.

El primer esquema, sobre la *Fragmentación Territorial* también se puede explicar con esta información recolectada en campo los años 2005 y 2006, de las cuales se obtuvo, que en reuniones precedentes (según actas del año 1993) [152] desarrolladas en la Comunidad Campesina San Pedro de Yanahuanca, el poblado de Chinche, también anexo hasta ese entonces, manifestó su intención de retirarse de esta comunidad y ser una comunidad independiente. Esto generó un conflicto entre los intereses sociales de los integrantes del caserío. Un porcentaje, aunque minoritario, de personas deseaban aislarse y separarse de la Comunidad, y otro porcentaje aún mayor, que abogaban por

[152] Comunidad Campesina Matriz (Acta de reuniones Comunales).

quedarse en la misma comunidad. Datos recientes, de aproximadamente una década después, señalan la existencia de dos poblados con el mismo nombre; dígase, dos chinches: Chinche Rabí y Chinche Yanahuanca. La primera, conformada por los pobladores que decidieron retirarse de la Comunidad Campesina Matriz, y ya como Centro Poblado independiente, influenciado por las leyes del mercado, se ubica al margen izquierdo del Río Colorado y el segundo al margen derecho del mismo; pero formando aún, parte integrante de la Comunidad Campesina en mención.

Estos sucesos demuestran la constante reorganización territorial y social que se vivió y aún se vive en las Comunidades Campesinas de la Provincia Daniel Carrión. Sin duda, esto va acompañada en los cambios de la estructura productiva cada vez mas especializada y orientada a fortalecer las relaciones de libre mercado que la década pasada generó. Los cambios en los modos y medios de producción, han conllevado a establecer algunas relaciones comerciales que rompen con la tradicional forma de intercambio que es el trueque, teniendo grandes impactos territoriales y socio-económicos en algunos poblados cuya lengua nativa es aún el quechua, o sea en los núcleos rurales tradicionales.

Los esquemas posteriores, en especial el de *"Cohesión Territorial"*, nos muestran las etapas de los procesos geográficos que se desarrollan en estos espacios rurales tradicionales. Estas etapas, por cada proceso geográfico identificado, son resultado de un proceso permanente de cambios en los tipos de organización social y en la propia filosofía comunal.

Esquema del Proceso geográfico de Desintegración o Fragmentación del territorio comunal.



Esquema del Proceso geográfico de Cohesión o Reconsolidación territorial comunal.

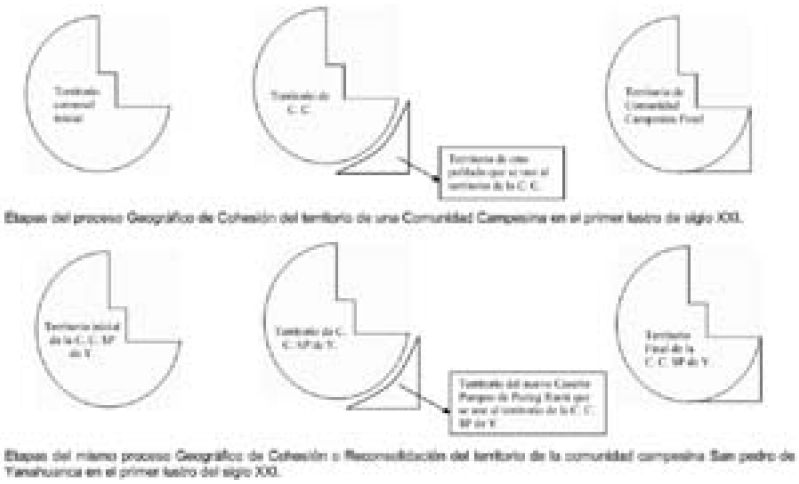

Esquema general del proceso geográfico de “Desintegración o Fragmentación Territorial” de las comunidades campesinas en la década del ochenta y noventa.

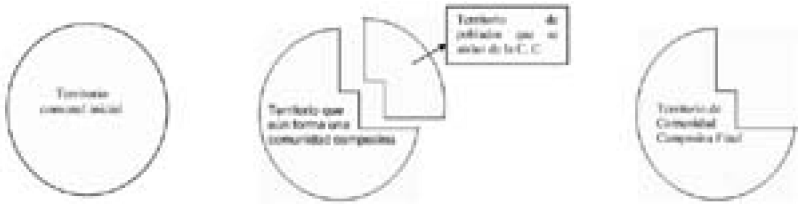

Esquema general del proceso geográfico de “Cohesión o Reconsolidación Territorial” de las comunidades campesinas en el primer lustro del siglo XXI.

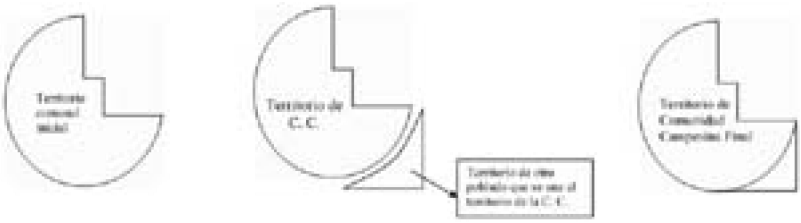

El deseo de algunos caseríos y estancias de alejarse de la estructura comunal porque -según su forma de pensamiento- los limita en sus beneficios económicos e individuales (Comunidades en auto-separación: 2005) [153] , ha conllevado a la cristalización espacial, en las zonas rurales estudiadas, de estos dos procesos geográficos.

Finalmente, he adjuntado la esquematización general de los procesos geográficos finales de “Fragmentación Territorial” y “Cohesión o Reconsolidación Territorial”, identificados en la comunidad campesina estudiada y en los caseríos y estancias que a ella pertenecen. Estos cambios en la organización territorial de la comunidad campesina no necesariamente ratifica la hipótesis planteada al inicio de la presente investigación;

[153] Esta forma de pensamiento las hemos obtenido de los comuneros de los caseríos y anexos que han estado en un proceso de auto-separación y que finalmente dejaron de pertenecer por voluntad propia a las comunidades campesinas. Entre muchas cosas por ser ineficiente, pero respondiendo todos que no les permite en especial obtener mayores económicos y productivos.

pues, esta no es precisamente una nueva forma de organización territorial, sino más bien, una reestructuración o reconfiguración del territorial comunal.

Los cambios en los tipos de organización social y en las formas de organización territorial, han verificado una serie de postulados presentados al inicio de la investigación. El acápite que trata los cambios en los tipos de organización social ha comprobado que existen nuevos tipos de organización social comunal, no solamente los que inicialmente se había mencionado en la hipótesis; sino tambien, se presenta una serie de organizaciones sociales comunales y no comunales modernas que son resultado producto de la serie de cambios en la estructura productiva y social de las espacios que tenían estructura orgánica y productiva aún tradicional. En el acápite de las formas de organización territorial se demuestra que existe una serie de cambios estructurales internos y nuevos procesos geográficos de impacto territorial que son producto, también, de los cambios en la misma estructura productiva y social de estos espacios estudiados. No obstante, la hipótesis postulada para este ítem no respondía a los verdaderos cambios geográficos que se sucedían en estos espacios; por ello, los resultados obtenidos demuestran un proceso de reconfiguración territorial permanente, que puede inducir a una extinción territorial total, de la comunidad campesina estudiada.

Resultados del capítulo III.

Los cambios en los formas de organización territorial devienen de los cambios en los tipos de organización social, ambos son el resultado de los cambios en la estructura del sistema productivo comunal. Desde la década del noventa, han surgido nuevos tipos de organización social con funcionalidades más específicas y con durabilidad más corta; por ejemplo, los frentes de defensa comunal, los comités de defensa de los restos arqueológicos o contra la minería. Esta aparición de nuevas instancias sociales, ha venido acompañada de la desaparición de otras instancias de organización social comunal como: Las rondas campesinas y Los comités de defensa pesquera. Asimismo, ocurrió lo propio en las formas de organización territorial, que además de representar un cambio en la estructura del sistema territorial, expresa también los impactos de la economía global sobre el territorio, la cual se fragmenta con más frecuencia en los lugares débiles, dígase de aquellos lugares que no pueden adaptarse a la dinámica global, y paralelamente se muestra una cohesión del territorio comunal en aquellos lugares donde la participación de estas organizaciones en la economía global, esta ligada al afianzamiento de su identidad local, y de su revaloración cultural. El uso del tiempo ligado a la globalización y a la economía comunal y global, ayudan a interpretar esta serie de procesos socio-geográficos que sumado al fin práctico que tiene el presente estudio, ayudan también a teorizar en beneficio de la ciencia geográfica misma.

"Programa Cybertesis PERÚ - Derechos son del Autor"

ABSTRACCIONES TEÓRICOS-EMPÍRICOS

"En nuestro país el asentamiento de comuneros y comunidades campesinas se da en las quebradas, valles interandinos y en las punas, es decir en zonas cuyo relieve es abrupto y donde los recursos naturales son muy limitados. Esto determina una organización de la producción muy distinta a la de los sectores capitalistas, además el agreste territorio que ocupan y la escasez de las vías de comunicación, hacen muy lenta la circulación de hombres y mercancías, su integración en la economía mercantil capitalista se da a través del intercambio de mercancías y de la venta de fuerza de trabajo". Gonzáles: 1988 [154]

Los diferentes procesos geográficos, ya explicados en cada acápite respectivo, fueron analizados desde distintas ópticas, aunque con mayor énfasis geográfico; por tanto, adquieren una interpretación integral. El análisis del incremento del flujo de las migraciones locales, los cambios en los modos de producción tradicional, la pérdida de las relaciones tradicionales del trueque, por intercambio económico comercial capitalista, la reorganización social y la reconfiguración territorial comunal son, no solamente, procesos geográficos espontáneos en algunas áreas rurales de nuestra zona andina, sino también un proceso que puede generalizarse en el ámbito nacional. Estos cambios resultan por la necesidad de subsistencia y adaptación, de los *espacios deprimidos y muchas veces ocultos*; dígase, *de los espacios aislados de las dinámicas regionales;*

[154] ***Gonzáles de Olarte, Efraín (1988) "Economías Regionales Del Perú" Ed. IEP, Lima.***

dinámicas y procesos que conllevan a un continuo proceso de transformaciones socio-espaciales que generan enormes desequilibrios territoriales; por tanto, globales. La territorialización de los procesos socio-geográficos detallados (Ianni: 1998; Santos: 2000; Hiernaux: 2004 & Palomino: 2003, pp.58-59) [155] , como un efecto inesperado y permanente de la globalización, genera también, en muchos casos la revalorización de los territorios locales que logran articularse e integrarse a la dinámica de la economía regional (Santos: 2000, pp.286-290) [156] . Muchos de estos lugares, como Chipipata y Chinche, responden al ingreso de las economías liberales con estrategias endógenas de sobrevivencia como la adopción de actividades rurales y urbanas de forma paralela, a lo que he denominado *"bifuncionalidad productiva"*. Este nuevo espacio rural actualmente se caracteriza por el uso extensivo del suelo, basado no sólo en la agricultura, sino también en las industrias (tradicionales y hasta de media y alta tecnología), en la artesanía, en el turismo, y en la oferta de toda gama de servicios; se es ahora, agrícola, ganadera y se orienta el espacio local al turismo rural, por la densidad de la población y por la diversificación de sus actividades. Ahora bien, este tipo de espacios rurales con relativo desarrollo, son todavía contados y privilegiados, porque aun les superan con creces los espacios que cuentan con una carga excesiva de población agraria y los que tienen precarios servicios básicos; estos que podríamos denominar todavía *"rurales profundos*" desde un sentido negativo (Molinero: 1990, pp. 339-340) [157] . Ellos son, los espacios en los que se cristaliza espacialmente el proceso geográfico de **"** *despoblamiento rural"*.

En el proceso de reorganización productiva y social no sólo cambian algunas actividades tradicionales y sus estructuras funcionales, sino que también surgen nuevos poblados que rompen con esa lógica de desintegración que imponen las economías liberales. La construcción de la red vial que pretende articular el Océano Atlántico y el Océano Pacífico, conocido como el Corredor Bioceánico Central, generará muchos cambios adicionales en el área estudiada, por ser el ámbito físico, por donde fluirá la enorme producción Brasileña. Las culturas, costumbres, tradiciones, los recursos, las lenguas, la diversidad, la producción y todos los patrones naturales y culturales se verán, también, indefectiblemente influenciadas en ese contexto económico global (Santos: 2000, pp.283-284). Aquí ya podemos mencionar ese lustro de estructuración espacial al que se hizo referencia inicialmente y por los que están atravesando estos espacios rurales tradicionales. En resumen en el transcurso de 1992 – 2005, en la Comunidad Campesina analizada y en el resto de Caseríos y Anexos, se han venido mejorando los sistemas de soporte, la creación del Colegio Agroindustrial data de 1994; la culminación de la primera planta modelo se realizó entre junio y noviembre del 2001; la construcción y ampliación de la carretera se culminó en agosto de 1995 y la segunda fase iniciada el año 2006 a un nivel de transoceánica está aún en proceso éste año 2007; en junio del 2002 se institucionalizó la sede de la Red Educativa Andina (siendo elegida el Caserío de

[155] Palomino, Carlos (2003) "La regionalización inteligente", Ed. San Marcos, Lima.

[156] Santos, Milton (2000) "La naturaleza del espacio" Ed. Ariel S.A. Barcelona.

[157] Molinero, Fernando (1990) "Los espacios rurales: agricultura y sociedad en el mundo" España Ed. Ariel Geografía.

palca, hoy núcleo rural funcional, entre 13 caseríos en disputa); el mismo año, en noviembre del 2002, se culmina el sistema de electrificación y la readecuación de la red de agua potable; en octubre del 2003 se crea la biblioteca comunal de palca; el mismo año se ejecutó el proyecto de estudio de la "*Puesta en Valoración de los Centros Turísticos*" por parte de la Comunidad Campesina estudiada, estudio que culminó con el reconocimiento del Instituto Nacional de Cultura-INC. Este reconocimiento también recayó a las pinturas rupestres de *Pintashga Machay,* y al Centro arqueológico Pre-Inca de *Ñaupamarca (Caserío de Palca: 2005)* [158] .

Esta estructuración responde a la necesidad del estado peruano para tener cierto nivel de equipamiento previo a la articulación vial con el Estado Brasileño. Asimismo, encontrándonos ad-portas de la ratificación de la firma del Tratado de Libre Comercio-TLC, los frentes regionales y provinciales y otras tipos de organización social, ya referidos en su momento, emergen para defender sus modos de producción y a la no-liberalización de sus mercados, por considerarse aún con enormes desequilibrios territoriales y desigualdades sociales (Puyol; Estébanez & Méndez: 1995, pp. 255-256) [159] .

Los procesos geográficos detallados en el capítulo II y III son solamente la expresión de esta serie de cambios originados en los primeros años de los noventa. En ella, los núcleos rurales que se encuentran mejor articulados y las que reúne los condicionantes propios de la lógica geográfica para el desarrollo social; dígase, aquellas donde se expresa el proceso geográfico de *"confluencia poblacional"*, no éxodo rural, paralelamente conllevan al derrumbamiento de la sociedad y el territorio local en las áreas en *"despoblamiento";* se puede decir genera el otro proceso geográfico de *"extinción territorial"*.

Los cambios en los tipos de organización social y en las formas de organización territorial son también una expresión de la mayor segregación territorial y social en estos espacios tradicionales. Aquellos lugares ubicados –como dice Gonzáles- en quebradas, valles interandinos y en las punas, es decir en zonas cuyo relieve es abrupto y donde los recursos naturales son muy limitados (Gonzáles: 1988) [160] son los más perjudicados por carecer de los condicionantes físico-geográficos y técnico económicos para su desarrollo social (Molinero: 1990, pp.86-93) [161] . Estas poblaciones ubicadas en los espacios que se puede denominar –como Besserer y Pulgar Vidal- *"Territorios Cóndores",* por ubicarse en las cimas de los cerros han carecido, por decenios, de niveles mínimos de articulación que les facilite su desarrollo (Besserer: 2004) [162] (ver mapa de articulación en 3D). La educación que se les brinda se puede considerar como una *"educación para la*

[158] Toda esta información fue obtenida de las consultas realizadas en le Caserío de Palca. El documento que fue emitido por las autoridades de este caserío se encuentra adjuntado a los anexos de la presente investigación.

[159] Puyol; Estébanez & Méndez (1995) "Geografía Humana" Ed. Cátedra. Madrid.

[160] Gonzáles de Olarte, Efraín (1988) "*Economías Regionales Del Perú"* Ed. IEP, Lima.

[161] Molinero, Fernando (1990) "Los espacios rurales: agricultura y sociedad en el mundo" España Ed. Ariel Geografía.

emigración" por contribuir a que la poca generación joven que queda no esta siendo capacitada para desarrollar las potencialidades que posee en su espacio; sino, para responder a otras necesidades mas urbanas que no es lo que en su contexto prevalece.

Esta serie de cambios socio-territoriales y del sistema productivo rural, son las consecuencias de un proceso permanente de liberalización de los mercados locales al comercio global, es el resultado de la inserción de la economía nacional a las dinámicas de la economía mundial; dígase, es resultado de los factores que generan las transformaciones socio-territoriales en estos espacios con estructura aún tradicional.

Mapa de estructuración espacial en 3 Dimensiones.

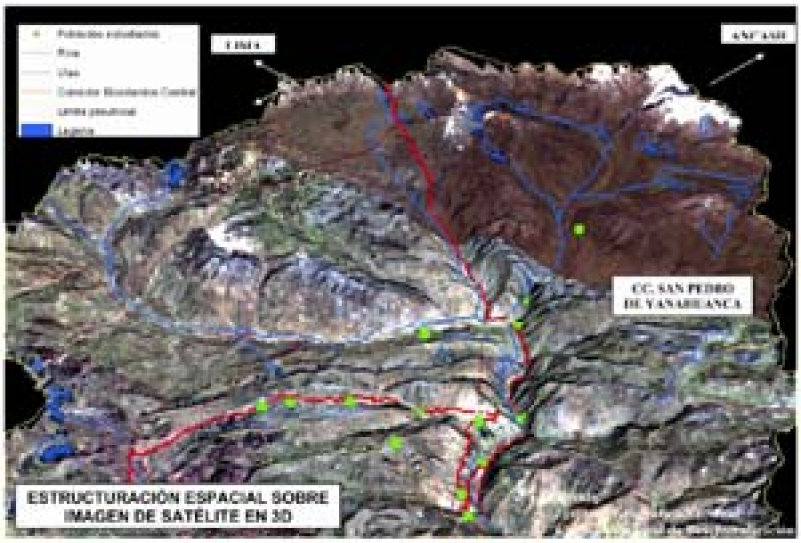

Las pocas consideraciones que existen sobre el pésimo nivel de equipamiento de nuestros espacios rurales y su frágil nivel de inserción al comercio y dinámica mundial, genera una serie de desigualdades socio-territoriales, que nos han servido en esta investigación para teorizar geográficamente sobre todos estos procesos sociales y la integridad de dinámicas territoriales.

La investigación, en conclusión, presenta un abanico de teorizaciones que busca contribuir en aperturar toda una gama de expectativas en la investigación geográfica nacional. Además del interés inicial de que pueda resultar importante para plantear nuevas estrategias que deben asumir los gobiernos locales, provinciales y regionales, esta investigación busca ser también una contribución a las líneas de investigación de la ciencia geográfica actual y al léxico geográfico peruano propiamente. Finalmente, todo el análisis de los sucesos detallados, no tendría relevancia si culminara en el mero conocimiento de estos procesos. El desarrollo de la investigación, por ello, ha logrado las contribuciones siguientes:

Conocer los factores que generan la transformación socio-territorial en la sierra central del Perú, la que fue explicado con detalles en el Capítulo I.

[162] Besserer, Federico (2004) Topografías transnacionales. Hacia una geografía de la vida transnacional. Ed. Plaza y Valdes, México.

Conocer los cambios ocurridos en el sistema productivo rural entre 1992-2005, que se describió y explicó con detalle en el Capítulo II mencionando los procesos geográficos que la explican, condicionan y las que son consecuencia de los mismos.

conocer los tipos y formas de organización territorial existentes en el lugar. Esta explicación realizada en el Capítulo III responde a las consecuencias de todos los procesos descritos en los capítulos anteriores.

Considero finalmente que los factores identificados en el capítulo I, los que propiciaron estos procesos socio-geográficos, constituyen las herramientas fundamentales, para los gobiernos locales y nacionales, para desplegar actividades que establezcan los futuros espacios catalizadores del desarrollo local y regional. Por ello, el estudio servirá también a representantes de las circunscripciones políticas administrativas, para implementar en ellos nuevos mecanismos para el desarrollo nacional, para formular y desarrollar políticas de ordenamiento y desarrollo territorial en el ámbito urbano y rural.

"Programa Cybertesis PERÚ - Derechos son del Autor"

CONCLUSIONES

El factor físico-natural, el factor político y el factor económico, en la Comunidad Campesina San Pedro de Yanahuanca, son los factores que propician las transformaciones socio-territoriales y los que rigen la configuración de los lugares estudiados.

El programa de ajuste estructural, ha acelerado los cambios en la estructura territorial y social de los espacios tradicionales y se ha intensificado con el factor cultural y social.

Las transformaciones territoriales y sociales, identificadas en la Comunidad Campesina San Pedro de Yanahuanca, responden a decisiones políticas de escala global y están en función de los objetivos económicos de la integración territorial sudamericana.

El proceso de generalización de las relaciones sociales, económicas y productivas de tipo capitalista, en la Comunidad Campesina San Pedro de Yanahuanca, ha propiciado los cambios en el sistema productivo rural.

Las relaciones productivas tradicionales como la minka y el trueque, han sido reducidos a sólo algunos espacios muy periféricos del área rural.

Los poblados desarticulados no atraviesan un proceso de generalización socio-económica y cultural propia de la dinámica global.

Existen procesos de revalorización de costumbres, modos y medios de producción y comercialización, en la Comunidad Campesina San Pedro de Yanahuanca.

Existe un proceso de adopción de estrategias bifuncionales de sobrevivencia. En

Las Estancias" se continúa con formas de organización tradicional y los espacios funcionales emergentes, con nuevas formas de organización, se ubican en las zonas de valle.

La producción de subsistencia está atravesando una etapa de transición a una agricultura de especialización. No obstante, la productividad elevada por la tecnificación y la especialización, son diferentes en poblados articulados y desarticulados.

Las transformaciones socio-territoriales, se expresan espacialmente con los procesos geográficos de: *"Confluencia Poblacional", "Despoblamiento Rural", "Extinción Territorial", "Espacios Funcionales Emergentes", "Los Neorrurales"* y *"Los Rurales Profundos".*

La organización social en la Comunidad Campesina San Pedro de Yanahuanca, se innova y convive con las organizaciones sociales tradicionales.

La organización territorial comunal presenta cambios estructurales y reestructuraciones del la instancia que dirige del territorio comunal.

Los actuales tipos de organización social son formaciones de corta temporalidad y tienen funciones específicas y las organizaciones sociales tradicionales tienden a la extinción.

Las formas de organización territorial, en la Comunidad Campesina San Pedro de Yanahuanca, se innovan y las tradicionales tienden a la desaparición.

Se vive un proceso de reconfiguración territorial que propicia la extinción de la comunidad campesina como organización territorial y social. Estos procesos se esquematizan en etapas sucesivas de "Fragmentación Territorial" y "Extinción Territorial"; paralelamente, en otros espacios, se desarrolla el proceso de "Cohesión Territorial".

Existen organizaciones territoriales y sociales tradicionales que subsisten en este primer lustro del siglo XXI. Las comunidades campesinas y "Los campos" son las expresiones.

"Programa Cybertesis PERÚ - Derechos son del Autor"

RECOMENDACIONES

Los factores que generan transformaciones socio-territoriales en la Comunidad Campesina San Pedro de Yanahuanca, entre 1992 – 2005, implementados mediante políticas nacionales y regionales, deben formularse previo una evaluación de los posibles impactos sociales y territoriales que tendrán en el espacio geográfico, para prevenir las pérdidas de importantes formas de organización social y territorial ancestrales, que poseen los espacios estudiados.

Los cambios en el sistema productivo de la Comunidad Campesina San Pedro de Yanahuanca, deben ser guiados por un estudio previo de las necesidades que tienen los poblados a los que se pretende asistir con implementación tecnológica, sistemas de soporte y de capacidades técnicas, valorando el potencial socio-geográfico de su espacio.

Los cambios en los tipos de organización social de la Comunidad Campesina San Pedro de Yanahuanca, deben considerarse como un referente para preveer los posibles impactos en las formas de organización y configuración territorial; de igual forma, los cambios en la estructura de la organización territorial, deben permitir abstraer la tendencia de los procesos sociales de reconfigurar las bases estructurales del territorio, no solo comunal, en una economía liberal.

La construcción de políticas sociales, locales y/o regionales, para la solución de los principales problemas detectados en la investigación, deben considerar todos los procesos socio-geográficos y dinámicas económicas y territoriales identificadas.

En el plano de la investigación geográfica, los estudios geográficos y el estudio de los procesos socio-geográficos, debe ser abordado desde una perspectiva interdisciplinaria, permitiendo la teorización de los procesos sociales espacializados, aportando al léxico geográfico, a la actualización conceptual de la ciencia, a la reconceptualización de la misma y a la actualización de los métodos de estudios en geografía; buscando el beneficio de la propia ciencia geográfica mediante su permanente acercamiento a la sociedad peruana, hoy desligada una de otra.

"Programa Cybertesis PERÚ - Derechos son del Autor"

REFERENCIAS BIBLIOGRÁFICAS

Albarrán Melgarejo, Américo. (1997) “Evolución de la población, del crecimiento urbano y de las migraciones humanas” Ed. Grafica Dre, Lima.

Augé, Marc. (2000) “Los no lugares: espacios del anonimato, una antropología de la sobre modernidad”, Barcelona: Gedisa, 125 p.

Barragán López, Esteban. (2001) “Formas espaciales y procesos sociales en la sierra del Tigre”. Relaciones: “Revista de El Colegio de Michoacán”. Vol. 22, número 85. ISSN 0185-3929, México.

Beraún Chaca, John James & Beraún Chaca, Alan Joe. (2006) “Las sociedades territorializadas: desterritorialización y reterritorialización en lima metropolitana” Investigación ganadora del Premio Nacional en Ciencias Sociales 2006. Instituto de Investigaciones Históricos Sociales de la Universidad Nacional Mayor de San Marcos.

Beraún Chaca, John James. (2004) *“Núcleos urbanos emergentes: Agricultura y sociedad en el mundo ”* en Investigaciones Sociales, Año VIII Nº 13, pp. 468 Revista IIHS, Ed. UNMSM, Lima. (2006) “La reconfiguración territorial del Perú: crisis de las estructuras de poder” en Bricolage Nro. 13, Revista de la Facultad de Antropología y Geografía Humana de la Universidad Autónoma Metropolitana. México. (2007) “La geografía en un mundo postmoderno: los debates teóricos y metodológicos en el siglo XXI” en Investigaciones Sociales, Año X Nº 17, pp. 365-377. Revista IIHS, Ed. UNMSM, Lima.

Besserer, Federico. (2004) “Topografías transnacionales. Hacia una geografía de la vida transnacional”. Ed. Plaza y Valdes, México.

Bouby Tolentino, Francisca. (1998) “El tratado de libre comercio en el contexto de la globalización y la regionalización” Tesis UNMSM, Lima.

Butler, Joseph. (1996) “Geografía Económica”. Ed. Ariel. España.

Caserío de Palca. (2005) “Padrones generales del 2003 - 2004”

Castell, Manuel. (1995) “La ciudad informacional” España, Ed. FCE.

Comisión de Descentralización-Congreso de la República. (2004) “El Proceso de Descentralización” Lima.

Comunidad Campesina San Pedro de Yanahuanca. (2005) “Actas del mes de Mayo del 2005”.

Consejo Nacional de Descentralización. (2004) “Plan Nacional de Desarrollo Territorial 2004-2013” Perú, Lima.

De Los Ríos Campoa, Guillermo. (1960) “Análisis económico de los recursos naturales de la Provincia Daniel Carrión” Tesis UNMSM. Lima.

Del Campo Urbano, Salustiano. (1973) “Cambios sociales y formas de vida” Ed. Ariel Barcelona.

Dickinson, Robert. (1961) “Ciudad: Región y regionalismo” Barcelona, Ed. Omega.

Dollfus, Olivier. (1991) “Territorios Andinos: retos y perspectivas” Ed. IEP, Lima.

Egoavil Egoavil, Teresa. (1974) “Los factores de la movilidad social en los pueblos de la sierra peruana”. Lima.

Estupiñán Klamber, Alfredo. (1970) “Estudio socioeconómico de la Provincia Daniel Carrión y su Desarrollo” Tesis UNMSM. Lima.

Fuenzalida Vollmar, Fernando. (1967) “Estructuras tradicionales y economía de mercado” Tesis UNMSM Lima.

Gonzáles De Olarte, Efraín. (1988) “*Economías Regionales del Perú”* Ed. IEP. Lima (2000) “*Neocentralismo y Neoliberalismo en el Perú”* Ed. IEP, Lima.

Harvey, David. (1977) “Urbanismo y desigualdad social” Ed. Siglo XXI, México.

Hiernaux, Daniel; Lindón, Alicia. (2002) «Modos de vida y utopías urbanas». Ciudades, Nº 53. México: Red Nacional de Investigación Urbana, enero-marzo, p. 26-32.

Instituto Nacional de Estadística e Informática (INEI). 1994 D. Directorio nacional de centros poblados 1994 E. Mapa de necesidades básicas insatisfechas. 1999. Directorio Nacional de Centros Poblados.

Linares Zarco, Jaime. (1996) “Crisis agrícola y crisis urbana, repercusiones de la transformación del suelo agrícola en suelo urbano” Ed UNAM-México.

Lopes de Souza, Marcelo José. (1996) Revista Brasileira de Geografia Nº. 51, Rio de Janeiro. P.78.

Méndez, Ricardo. (1996) “Geografia Económica”. Ed. Ariel, España.

Meneses Rivas, Max T. (1998) “La Utopía Urbana, el movimiento de pobladores en el Perú” Ed. Brandon Enterprises, Perú.

Molinero, Fernando. (1990) “Los espacios rurales: agricultura y sociedad en el mundo”

España Ed. Ariel Geografía.

Montoya Rojas, Rodrigo. (1970) “A propósito del carácter predominantemente capitalista de la economía peruana actual” Ed. Teoría y Realidad Lima.

Palomino, Carlos. (2003) “La Regionalización Inteligente” Lima Ed. San Marcos.

PEISA y Grupo La República. (2004) “Atlas regional de Pasco” Tomo 15. Ed. Peisa, Lima.Pulgar Vidal, Javier. (1998) “Como organizaban el espacio y la ecología en el antiguo Perú” en Revista Espacio, Ed. Espacio, Lima.

Puyol, Estebanez, Méndez. (1995) “Geografía Humana” Ed. Catedra. Madrid.

Robles Mendoza, Román. (2004) “Tradición y modernidad en las comunidades campesinas” Año VIII Nº 13, pp. 25-54. Revista IIHS, F. E. UNMSM, Lima.

Santos, Milton. (1990) “Por una geografía nueva” Ed. Espasa Calpe, España. (1996) “De la totalidad al lugar” Ed. Oikos Tau, España. (1996) “Metamorfoses do espaço habitado” Hucitec, Sao Paulo. (1997) “espaço & método” Ed. Nobel, Sao Paulo. (2000) “La naturaleza del espacio” Ed. Ariel S.A. Barcelona.

Soja, Edward. (1989) “Geografías pos-modernas: a reafirmacao do espaco na teoria social critica” Ed. Jorge Zahar, Rio de Janeiro, 1993.

Wallerstein, Inmanuel. (2000) “La reestructuración Capitalista y el Sistema Mundo” Ed. Centro Runa México.

Wietz, Raanan. (1981) “Desarrollo Rural Integrado” Ed. Concytec, México.

Páginas Web Utilizadas.

http://www.inei.gob.pe/biblioinei.asp

http://www.mef.gob.pe/propuesta/DGPMSP/snipnet.php

http://www.inei.gob.pe/mapas/bid/

http://www.mapasperu.com/indice.htm

http://www.caretas.com.pe/2001/1683/articulos/pedro.phtml

http://www.inei.gob.pe/siscodes/default.asp

http://www.cnd.gob.pe/scripts/foxisapi.dll/ofiweb9.server.ofimatic?PAGINA=OK

http://www.inei.gob.pe/BancoCuadros/bancua09.asp?PARAMETRO=14190201&ndep=PASCO&npro

http://yanahuanca.tuportal.com/

http://yanahuanca.tuportal.com/rupestre.htm

http://www.onpe.gob.pe

http://www.quechuanetwork.org/news_template.cfm?news_id=384&lang=s

http://srtm.csi.cgiar.org/selection/inputcoord.asp

http://usuarios.lycos.es/geografia2/fourphotogalery2.html

http://www.geocities.com/historiaenchile/radical.htm
http://www.regionucayali.gob.pe/ucayali_archivos/inversiones/grde/integracion/ejecentral.htm
http://lnweb18.worldbank.org/LAC/LAC.nsf/ECADocByUnid2ndLanguage/33B71F7913587EAD852
http://www.regionpasco.gob.pe/region_nco/Album_mapas/REGION_NOR_CENTRO_ORIENTE/ind
http://www.inei.gob.pe/BancoCuadros/bancua09.asp?PARAMETRO=14190201&ndep=PASCO&np

Periódicos.

LA REPÚBLICA.
CORREO.
EL PERUANO.

ANEXOS

MÉTODOLOGÍA UTILIZADA.

La metodología utilizada en el desarrollo de la presente investigación se reafirma en el uso de técnicas de observación participante como principio fundamental y en el trabajo heurístico de fuentes bibliográficas como principio ineludible. Se continúo con la metodología planteada en el proyecto original y con la siguiente tabla de variables e indicadores.

Variables, indicadores y fuentes de informacion.

El siguiente cuadro ilustra los indicadores utilizados y las variables que sirvieron en la investigación, asi como las fuentes de la información obtenida.

VARIABLES	INDICADORES	FUENTES DE INFORMACION
SOCIALES	TRABAJO DE CAMPO	
Crecimiento demográfico.	Tasa de crecimiento demográfico.	Padrón general de la comunidad matriz.
Migración.	Tasa de migración neta.	Municipalidad Provincial.
Organización comunal.	Grupos sociales.	Caserío de Palca y otros.
ECONOMICOS	TRABAJO DE CAMPO	
Sectores productivos.	Actividades productivas.	Caserío de Palca, otros.
Comercio.	Formas de intercambio.	Comunidad Campesina Matriz y otros.
Articulación económica.	Relaciones mercantiles.	Municipalidad provincial y caseríos.
ESPACIAL	TRABAJO DE CAMPO	
Organización espacial.	Usos del suelo.	Caserío de Palca, otros.
Articulación física.	Redes viales.	Mapa de redes viales (Gob. Regional), MTC.
Urbanización.	Expansión del área urbana.	Caserío de Palca, otros.
Infraestructura.	Sistemas de soporte.	Caserío de Palca, otros.

COMUNIDADES CAMPESINAS ESTUDIADAS.

La siguiente es una relación de organizaciones y comunidades visitadas, las que ayudaron en la explicación del objetivo en estudio.

Comunidad campesina San Pedro de Yanahuanca.

Comunidad Campesina de Rocco.

Comunidad Campesina de Huaylasjirca.

Comunidad Campesina de Yanacocha.

Caseríos estudiados.

Caserío de Palca. (Anexo).

Caserío de Pariaucro. (Anexo).

Caserío de Pumapachupan.

Caserío de Chinche Rabí.

Caserío de Chinche Yanahuanca.

Caserío de Nunumiayog. (Anexo).

Caserío de Pampas de Puriag Rumi. (Anexo).

Centros poblados estudiados.

Centro Poblado Menor de Tambopampa.

Centro Poblado Menor de Chipipata.

Valles estudiados.

Valle de chaupihuaranga.

Valle del Río Colorado.

Cuencas en referencia.

Cuenca del Huaura.

"Programa Cybertesis PERÚ - Derechos son del Autor"

Cuenca del Alto Huallaga (Naciente).

Organizaciones sociales estudiadas.

FADIP = Frente amplio de defensa de los intereses del Pueblo (Yanahuanca)

FACIDI = Frente amplio Carrionino Institucional de la defensa de los intereses (Yanahuanca) surgio el 2003,

FCCDC Federación de las CC de Daniel Carrión, aglomera a todas las comunidades campesina de DC

TABLAS.

El siguiente es un cuadro, con sus gráficos, que muestra una disminución del uso de la leña como combustible primario; estaria indicando el uso de otros combustibles como el kerosene, gas o cocinas eléctricas en reemplazo de este combustible tradicional, que refuerza la hipótesis del cambio de las actividades funcionales, urbanas y rurales.

AÑO	POBLACION RURAL	VOLUMEN	PORCENTAJE
	(MILES).	(MILES M3.V.)	%
1995	92.9	102.2	1.5
1996	92.9	74.3	1.2

Tabla 13Consumo de Leña (Prov. Daniel Carrión)

FUENTE:Anuario Estadistico 1997 (Perú en Cifras) [163] .

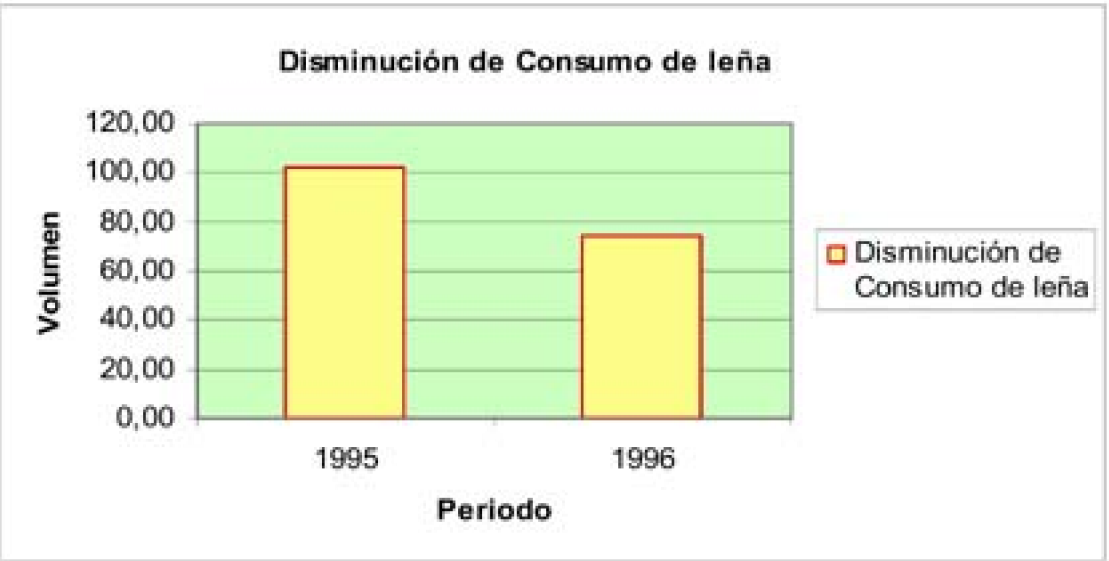

[163] Anuario Estadistico 1997 (Perú en Cifras).

Fotografías tomadas en campo durante el análisis de observación no participante.

Foto 1. Reunión del Caserío Chinche Yanahuanca (Organización social, Julio: 2005).

Foto 2. Trabajos de Ampliación de la Red Vial Palca - Chipipata - Yanahuanca (Estructuración espacial).

"Programa Cybertesis PERÚ - Derechos son del Autor"